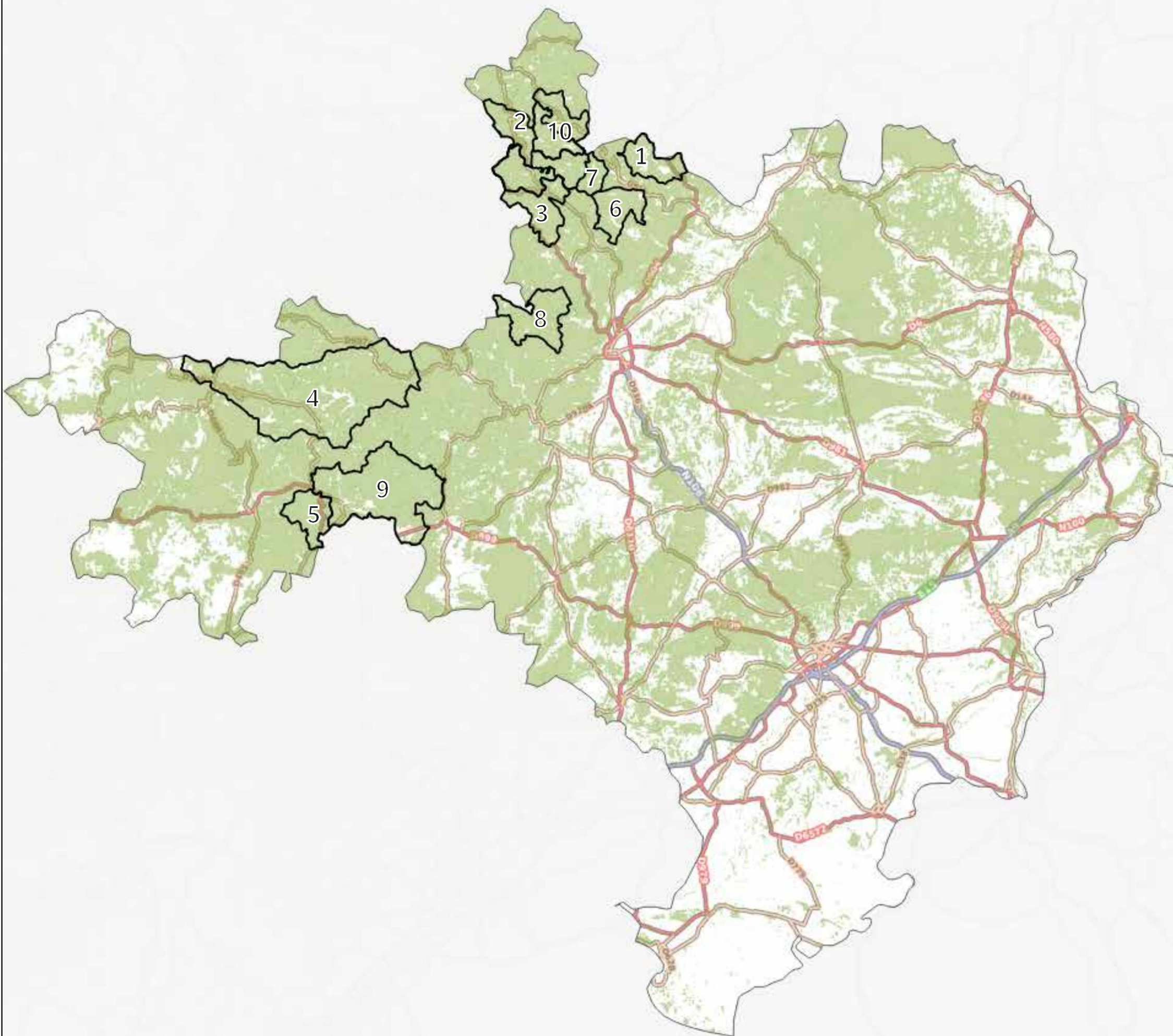


Restrictions sur voirie départementale

- 172 limitations de tonnage
- 18 limitations de longueur
- 4 limitations de largeur
- 16 limitations de hauteur

Schéma d'accès à la ressource forestière - 2025.
Sources : COFOR Occitanie Pyrénées Méditerranée,
ONF, IGN-IFN, CD30

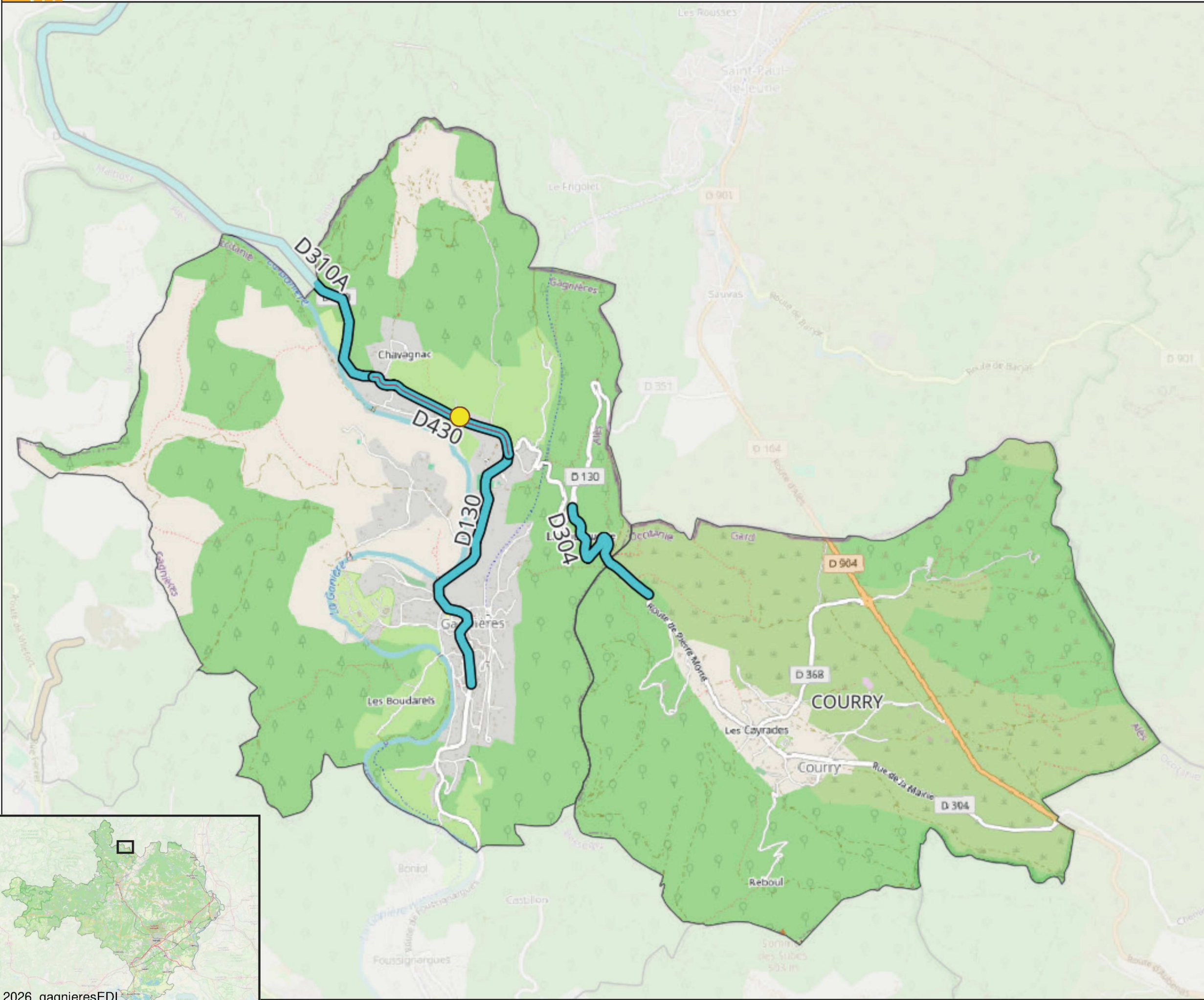




1. **Gagnières**
2. **Belle Poile**
3. **Route des crêtes**
4. **L'Estrechure**
5. **Figaret**
6. **Robiac**
7. **Peyremale**
8. **Vallée du Galeizon**
9. **Lafage**
10. **Aujac**

Schéma d'accès à la ressource forestière - 2025.
Sources : COFOR Occitanie Pyrénées Méditerranée,
ONF, IGN-IFN, CD30







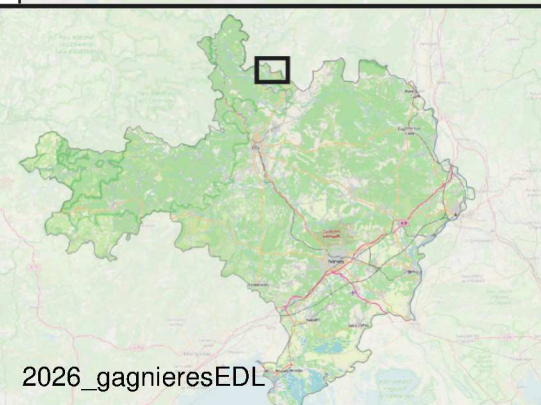
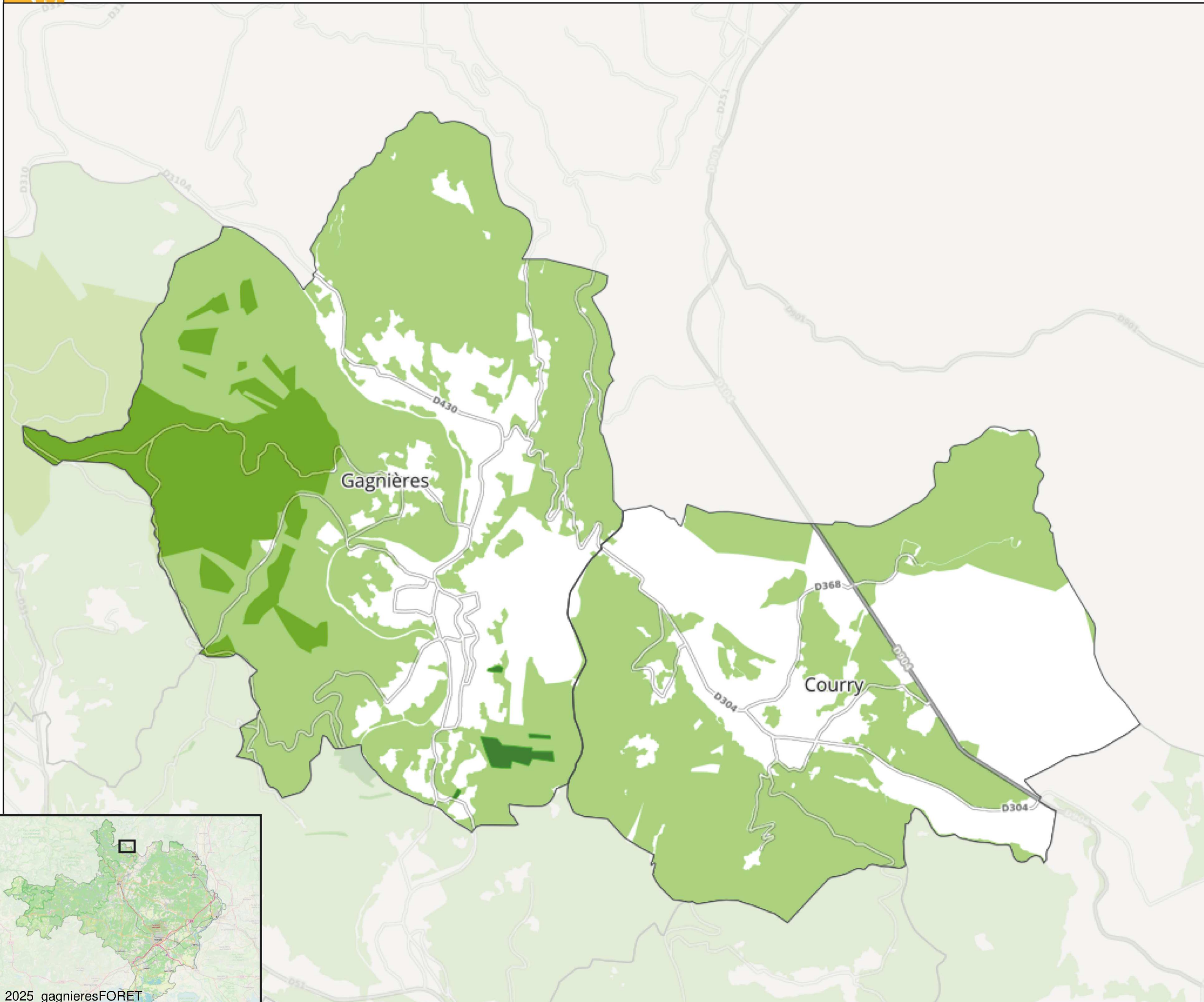
-  Limitation de tonnage
 - D430 : limitation à 12 tonnes
 - D304 : limitation à 6 tonnes
 - D130 : limitation à 19 tonnes
 - D310A : limitation à 19 tonnes
-  Ouvrage sensible (12 tonnes)

Schéma d'accès à la ressource forestière - 2025.
Sources : COFOR Occitanie Pyrénées Méditerranée,
ONF, IGN-IFN, CD30








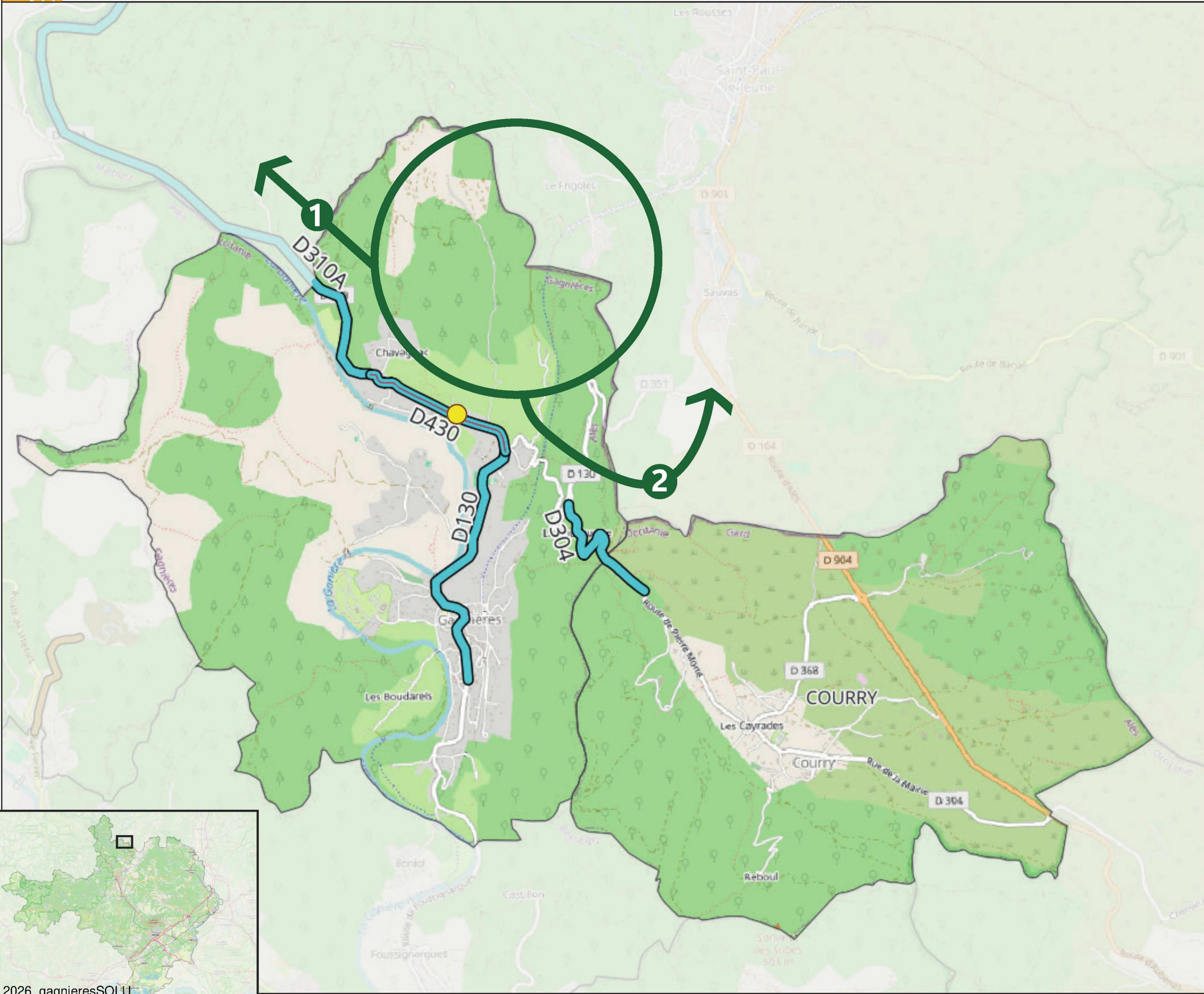
-  Forêt domaniale
-  Forêt des collectivités
-  Forêt privée

Schéma d'accès à la ressource forestière - 2025.
Sources : COFOR Occitanie Pyrénées Méditerranée,
ONF, IGN-IFN, CD30



GAGNIERES : observations et propositions



-  Limitation de tonnage
 - D430 : limitation à 12 tonnes
 - D304 : limitation à 6 tonnes
 - D130 : limitation à 19 tonnes
 - D310A : limitation à 19 tonnes

 Ouvrage sensible (12 tonnes)

 Secteur à enjeux forestiers

 1 / sortie vers l'ouest via Les Vans en Ardèche


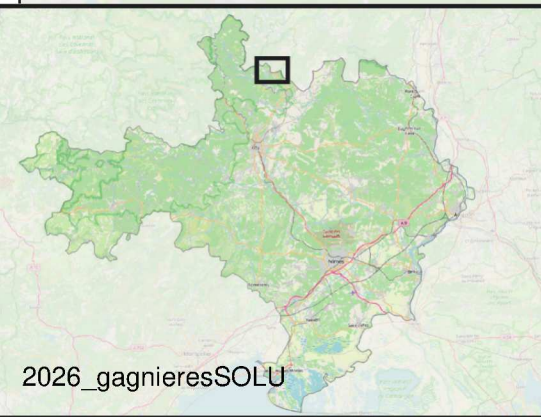
 2/ sortie vers l'est via la D130, puis D351 (en Ardèche)

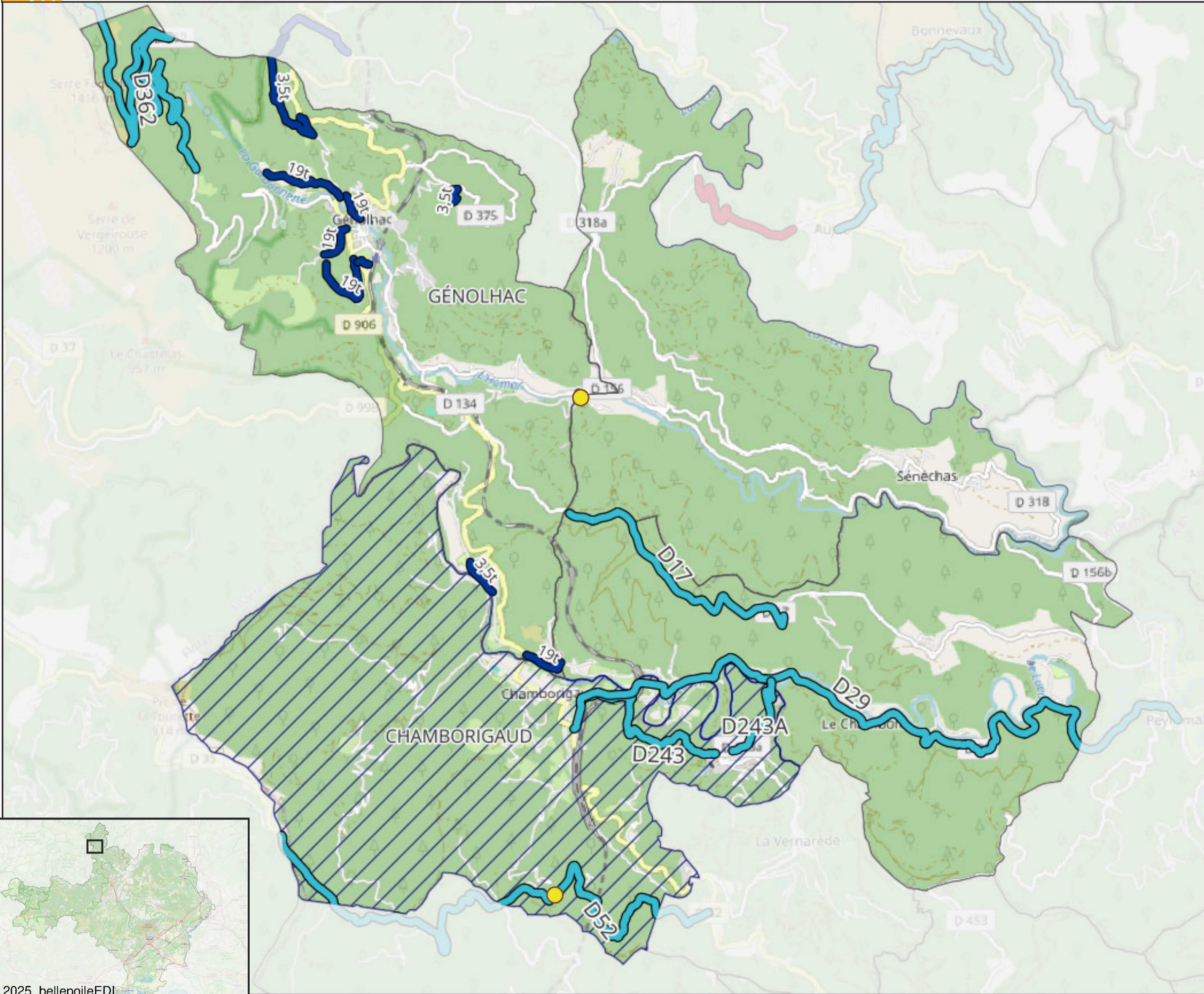
Schéma d'accès à la ressource forestière - 2025.
Sources : COFOR Occitanie Pyrénées Méditerranée, ONF, IGN-IFN, CD30


 **Collectivités forestières**
Occitanie Pyrénées-Méditerranée


 **Communes et Collectivités forestières**
Gard




BELLE POILE : état des lieux



-  Limitation de tonnage
 - D17 : limitation à 12 tonnes
 - D243 : limitation à 12 tonnes
 - D243A: limitation à 12 tonnes
 - D29 : limitation à 25 tonnes
 - D52 : limitation à 25 tonnes
 - D362 : limitation à 12 tonnes

 CHAMBORIGAUD : limitation de l'ensemble de la voirie à 3 tonnes avec dérogation jusqu'à 19 tonnes

 GENOLHAC : plusieurs limitations de tonnage sur voirie communale



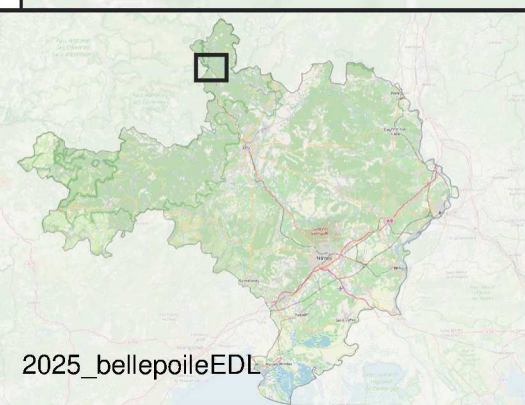
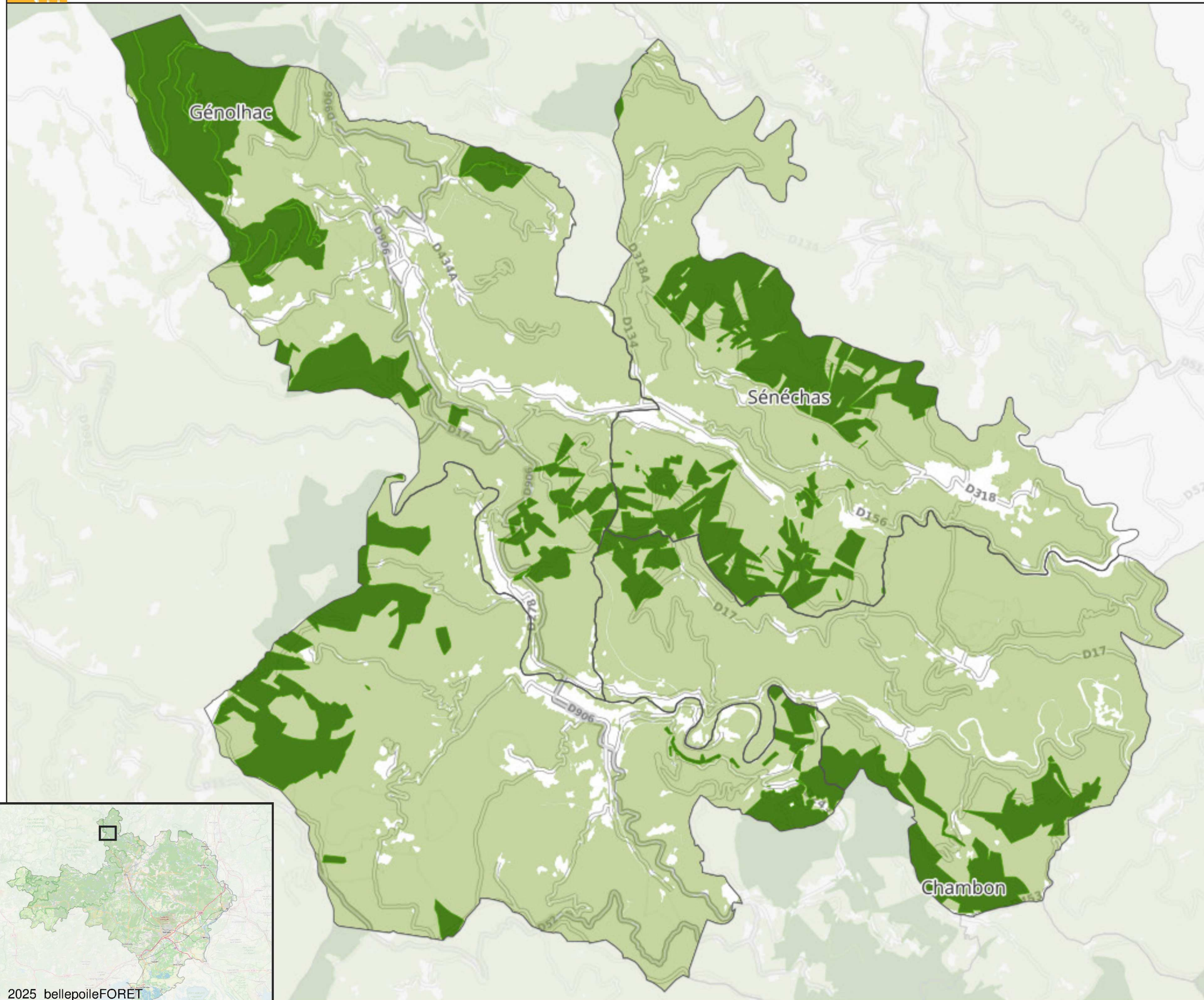
-  GENOLHAC / SENECHAS : ouvrage sensible
-  CHAMBORIGAUD : point noir sur l'axe Gard / Lozère




Schéma d'accès à la ressource forestière - 2025.
Sources : COFOR Occitanie Pyrénées Méditerranée, ONF, IGN-IFN, CD30

 **Collectivités forestières**
Occitanie Pyrénées-Méditerranée

 **Communes et Collectivités forestières**
Gard





-  Forêt domaniale
-  Forêt des collectivités
-  Forêt privée

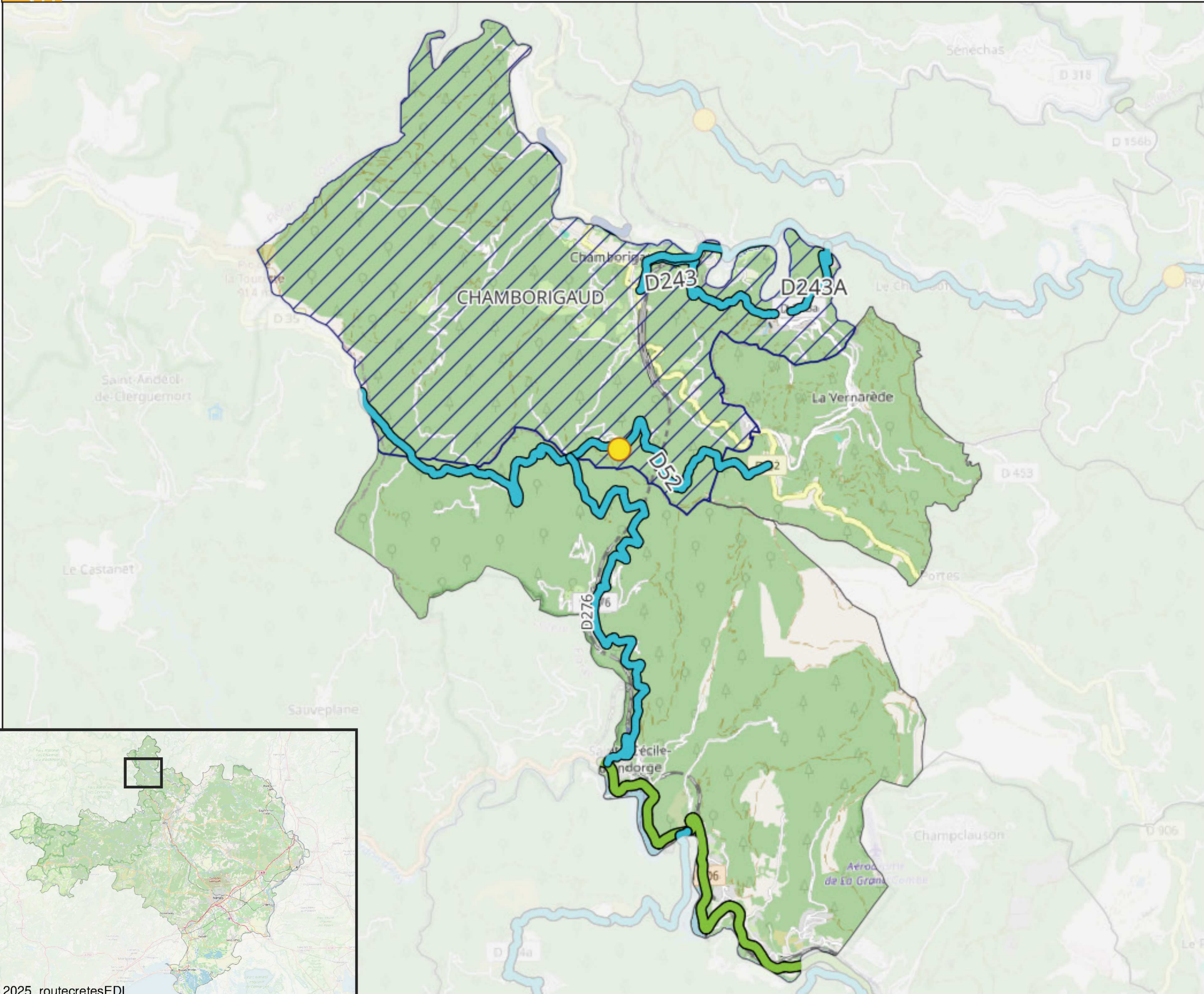


Collectivités forestières
Occitanie Pyrénées-Méditerranée



Communes et Collectivités forestières
Gard

ROUTE DES CRÊTES : état des lieux







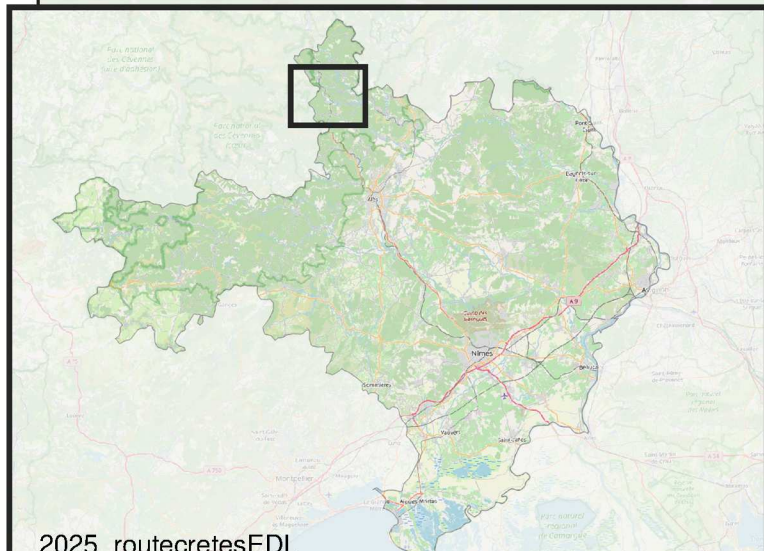
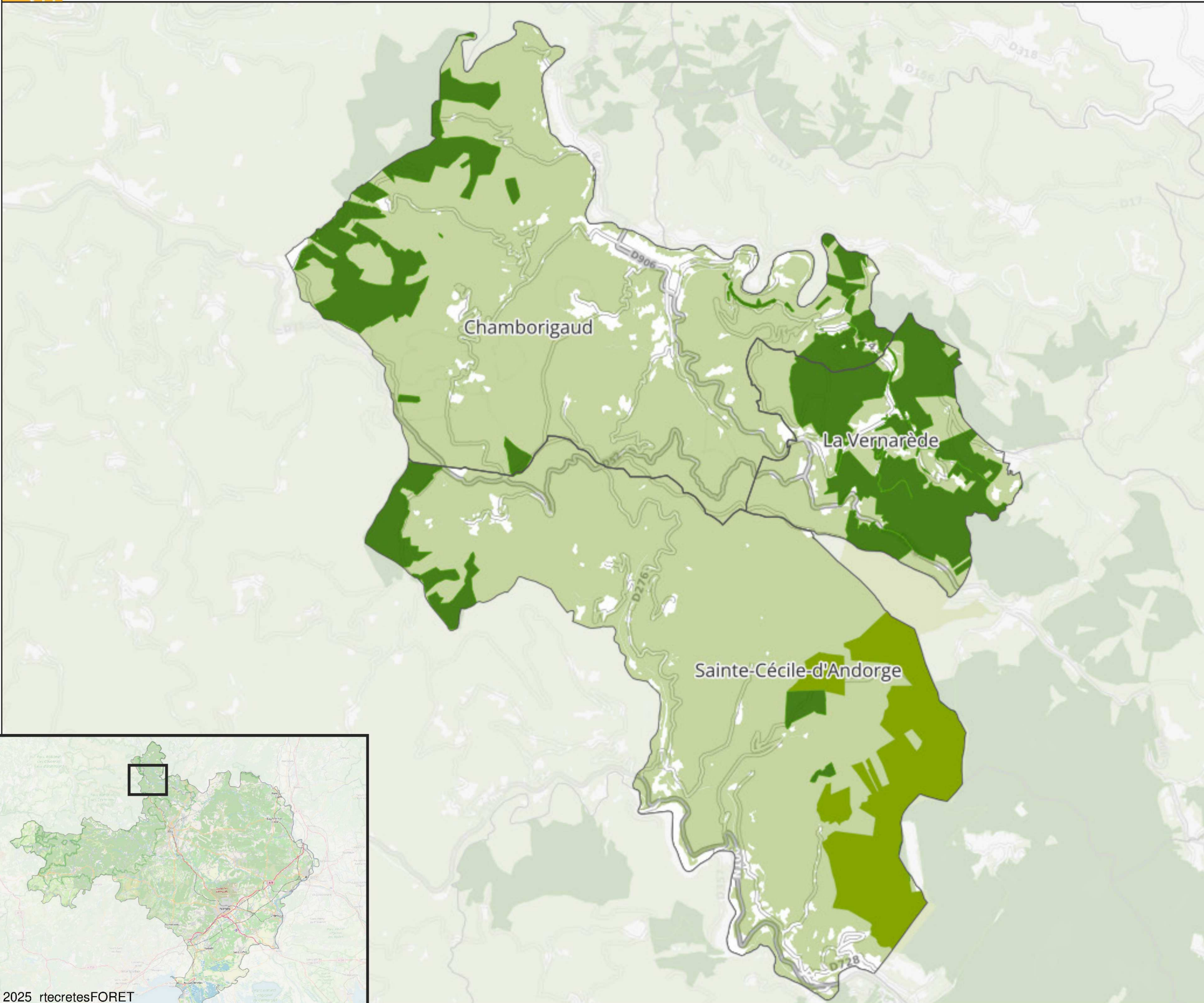



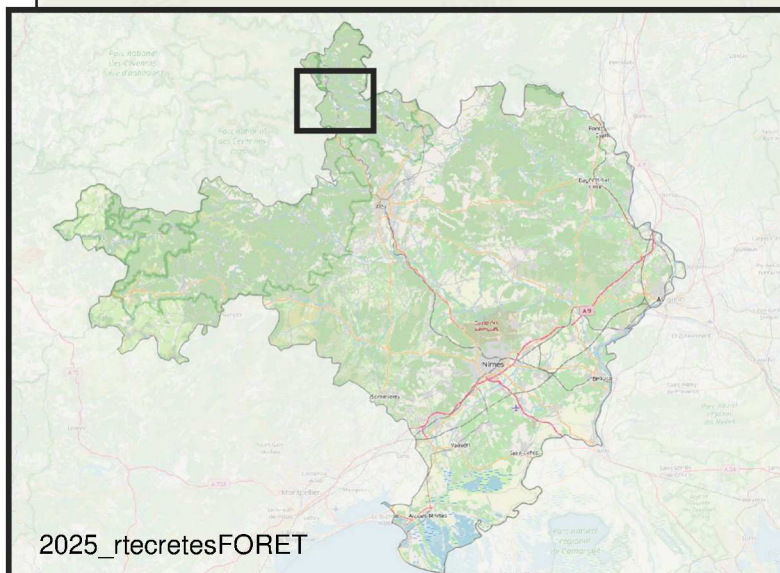
-  Limitation de tonnage :
 - D243 : limitation à 12 tonnes
 - D243A : limitation à 12 tonnes
 - D276 : limitation à 5 tonnes
 - D52 : limitation à 25 tonnes
-  Transport de bois rond autorisé
-  CHAMBORIGAUD : limitation de l'ensemble de la voirie à 3 tonnes, avec dérogation jusqu'à 19 tonnes
-  CHAMBORIGAUD : point noir situé sur l'axe Gard / Lozère

Schéma d'accès à la ressource forestière - 2025.
Sources : COFOR Occitanie Pyrénées Méditerranée, ONF, IGN-IFN, CD30

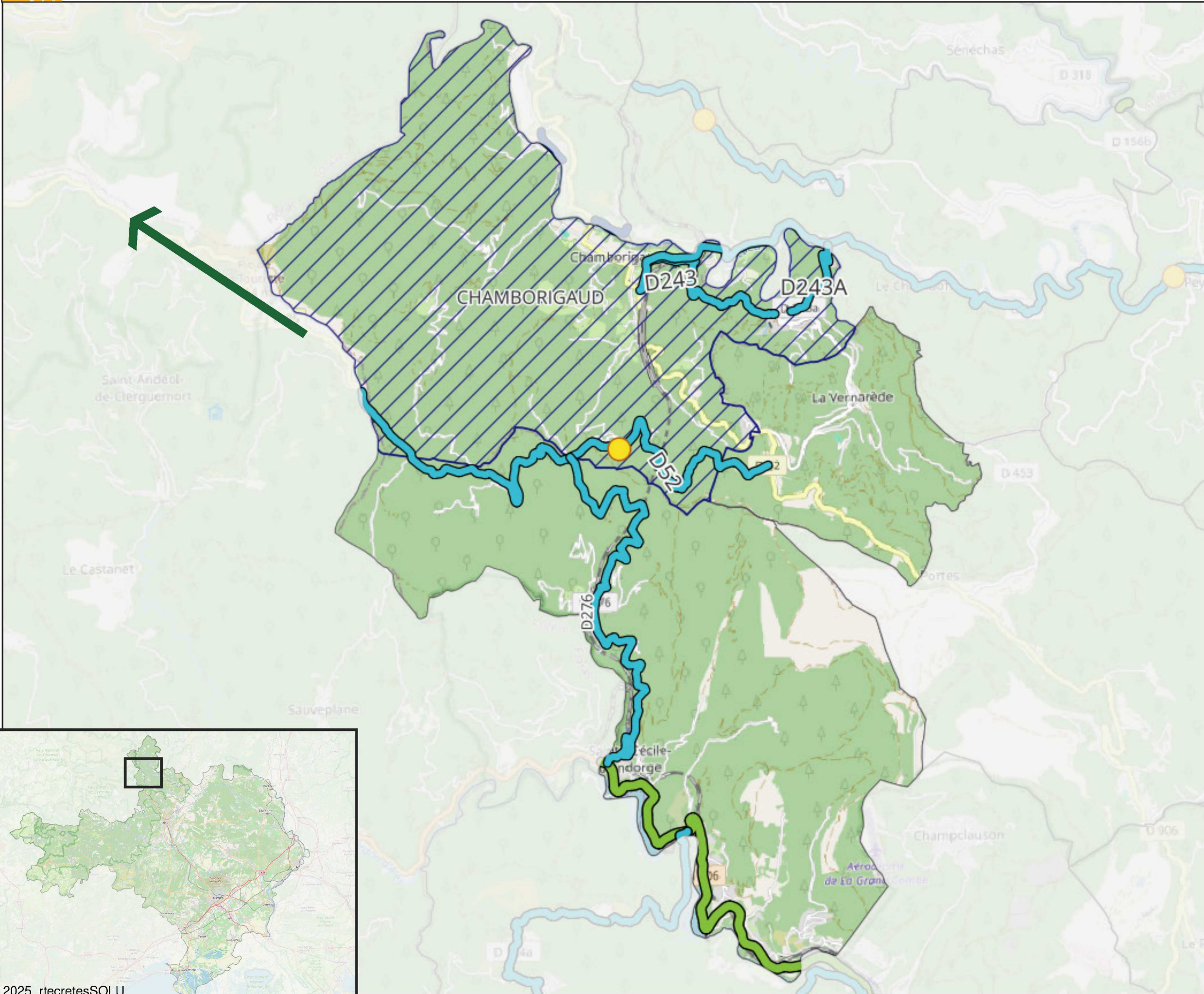




-  Forêt domaniale
-  Forêt des collectivités
-  Forêt privée



2025_rtecretesFORET








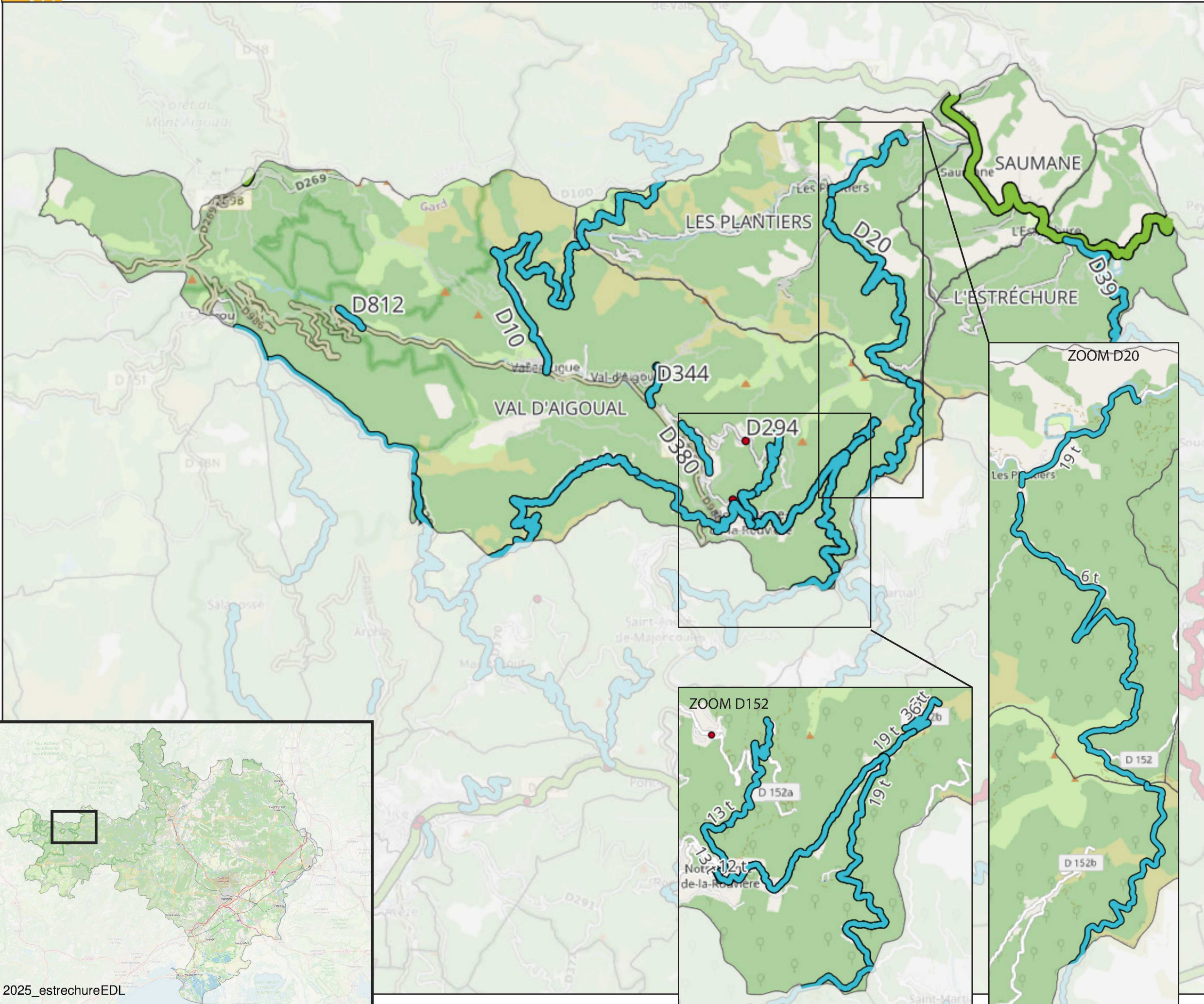
-  Limitation de tonnage :
 - D243 : limitation à 12 tonnes
 - D243A : limitation à 12 tonnes
 - D276 : limitation à 5 tonnes
 - D52 : limitation à 25 tonnes
-  Transport de bois rond autorisé
-  CHAMBORIGAUD : limitation de l'ensemble de la voirie à 3 tonnes, avec dérogation jusqu'à 19 tonnes
-  CHAMBORIGAUD : point noir situé sur l'axe Gard / Lozère
-  Sortie des bois du secteur vers Vialas (Lozère)

Schéma d'accès à la ressource forestière - 2025.
Sources : COFOR Occitanie Pyrénées Méditerranée, ONF, IGN-IFN, CD30



L'ESTRECHURE : état des lieux



- █ Limitation de gabarit :
 - D294 : limitée à 3,5 mètres de hauteur
 - D152 : limitée à 3,7 mètres de hauteur
- █ Limitation de tonnage :
 - D812 : limitée à 6 tonnes
 - D10 : limitée à 19 tonnes
 - D323 : limitée à 12 tonnes
 - D344 : limitée à 13 tonnes
 - D380 : limitée à 6 tonnes
 - D39 : limitée à 3,5 tonnes
 - D152 : voir zoom
 - D20 : voir zoom
- █ Transport de bois rond autorisé

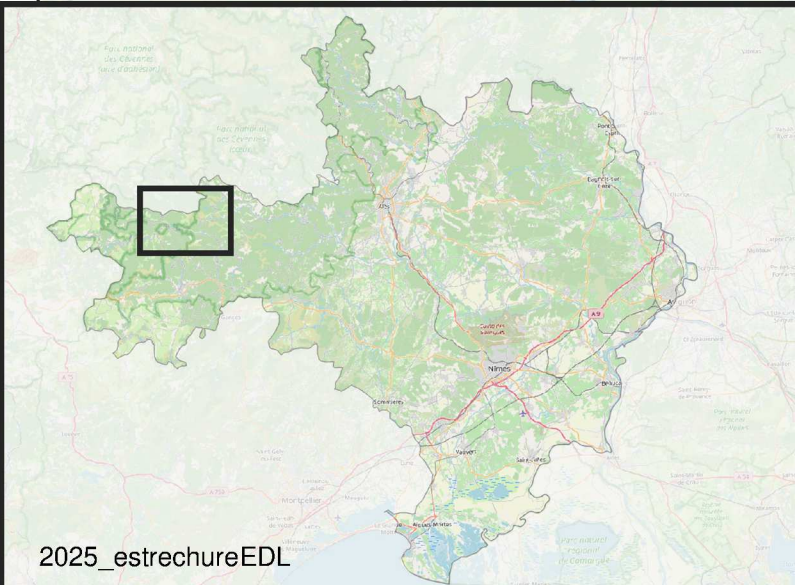
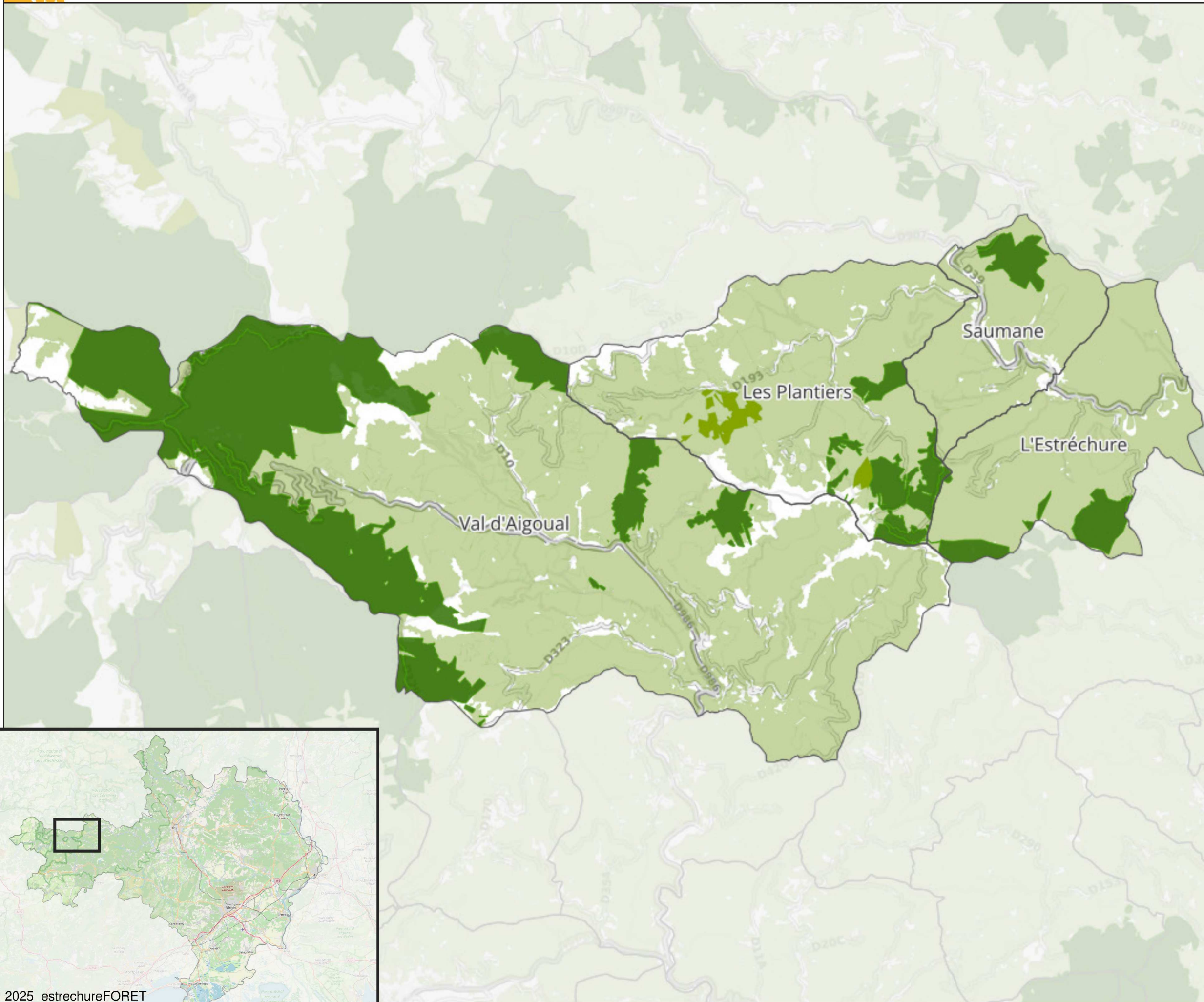



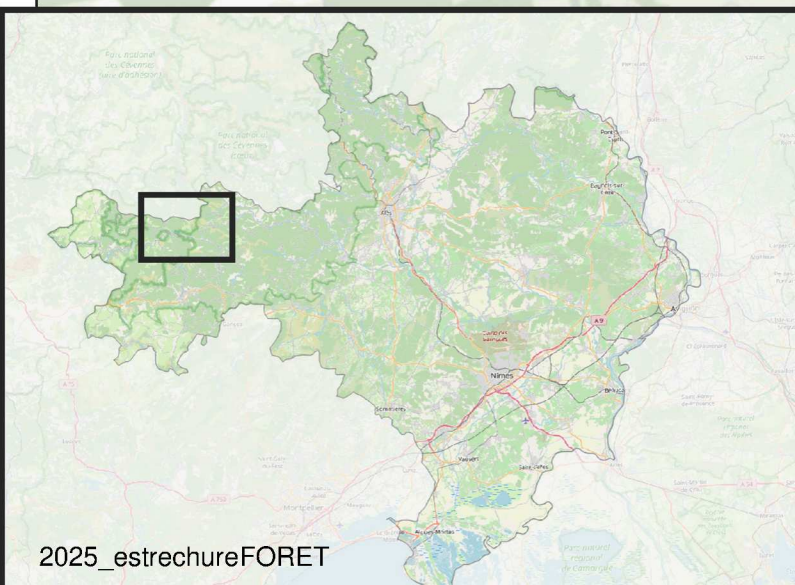


Schéma d'accès à la ressource forestière - 2025.
Sources : COFOR Occitanie Pyrénées Méditerranée, ONF, IGN-IFN, CD30





-  Forêt domaniale
-  Forêt des collectivités
-  Forêt privée



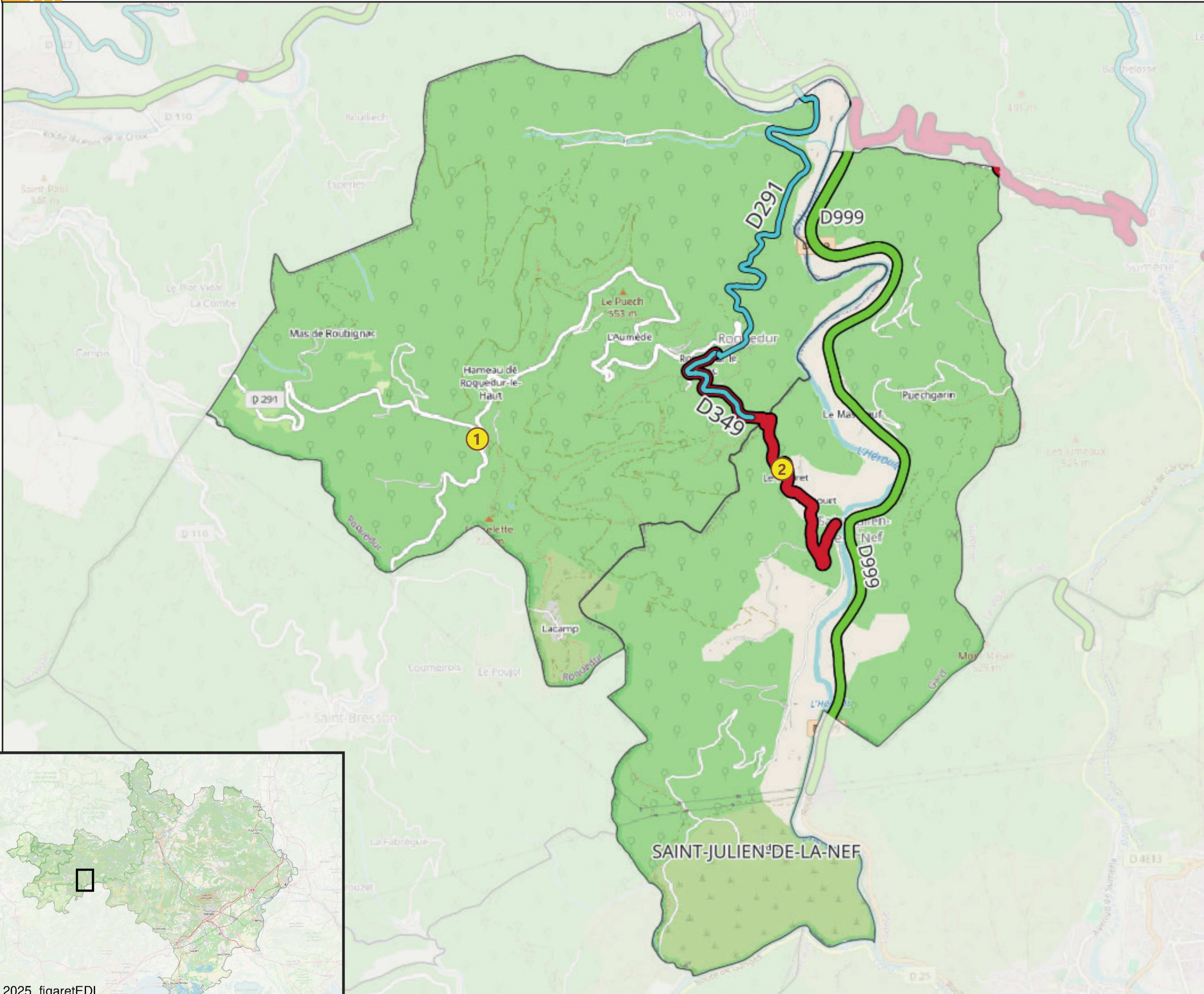
2025_estrechureFORET



Collectivités forestières
Occitanie Pyrénées-Méditerranée



Communes et Collectivités forestières
Gard








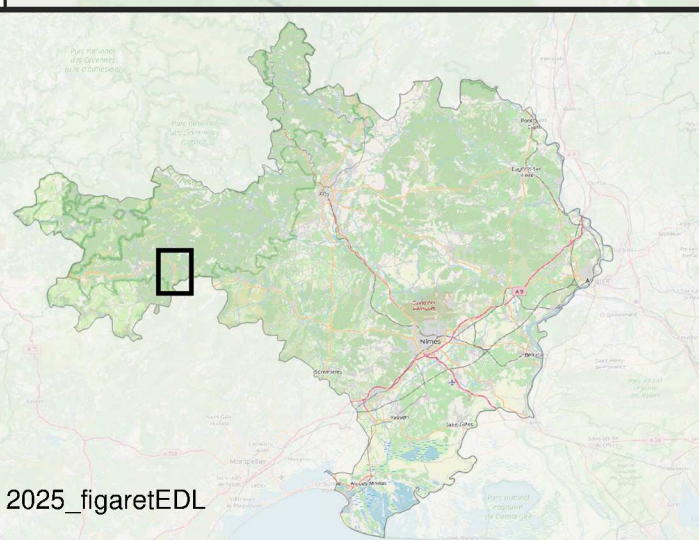
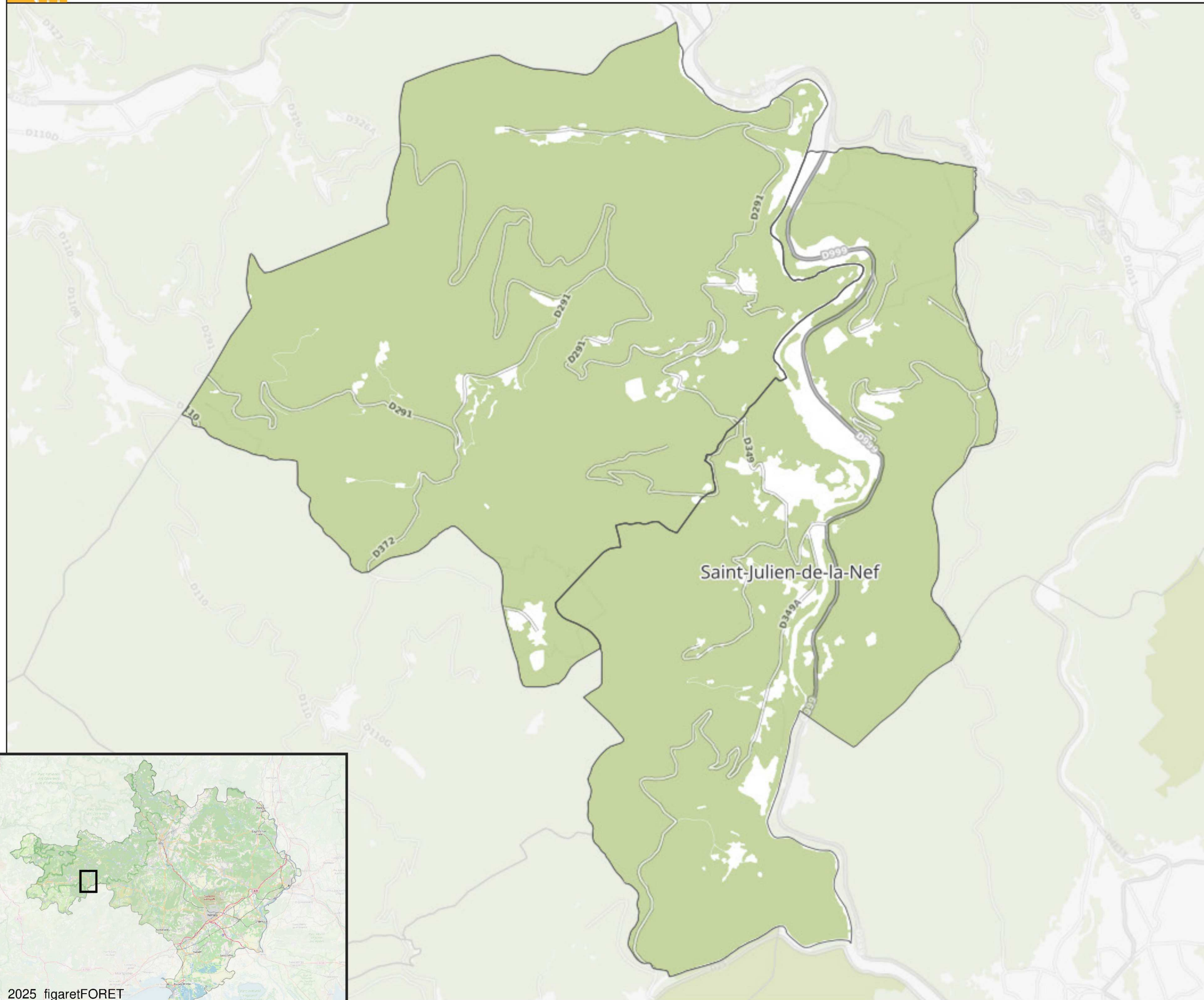



-  Limitation de tonnage
 - D291 : limitation à 13 tonnes
 - D349 : limitation à 13 tonnes
-  Limitation de gabarit
 - D349 : limitation à 10 mètres
-  **1** ROQUEDUR :
Accès à la route communale difficile depuis les massifs
-  **2** HAMEAU DU FIGARET
Nombreux virages et voie départementale étroite
-  Transport de bois rond autorisé

Schéma d'accès à la ressource forestière - 2025.
Sources : COFOR Occitanie Pyrénées Méditerranée, ONF, IGN-IFN, CD30



FIGARET : typologie des propriétaires forestiers



-  Forêt domaniale
-  Forêt des collectivités
-  Forêt privée

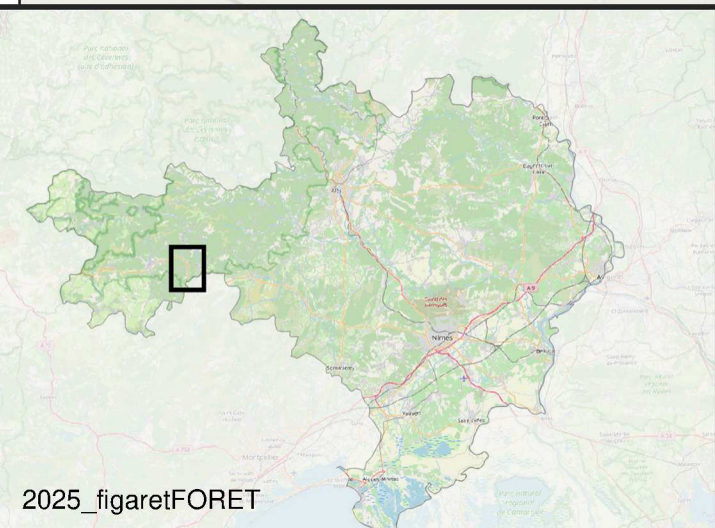
Saint-Julien-de-la-Nef



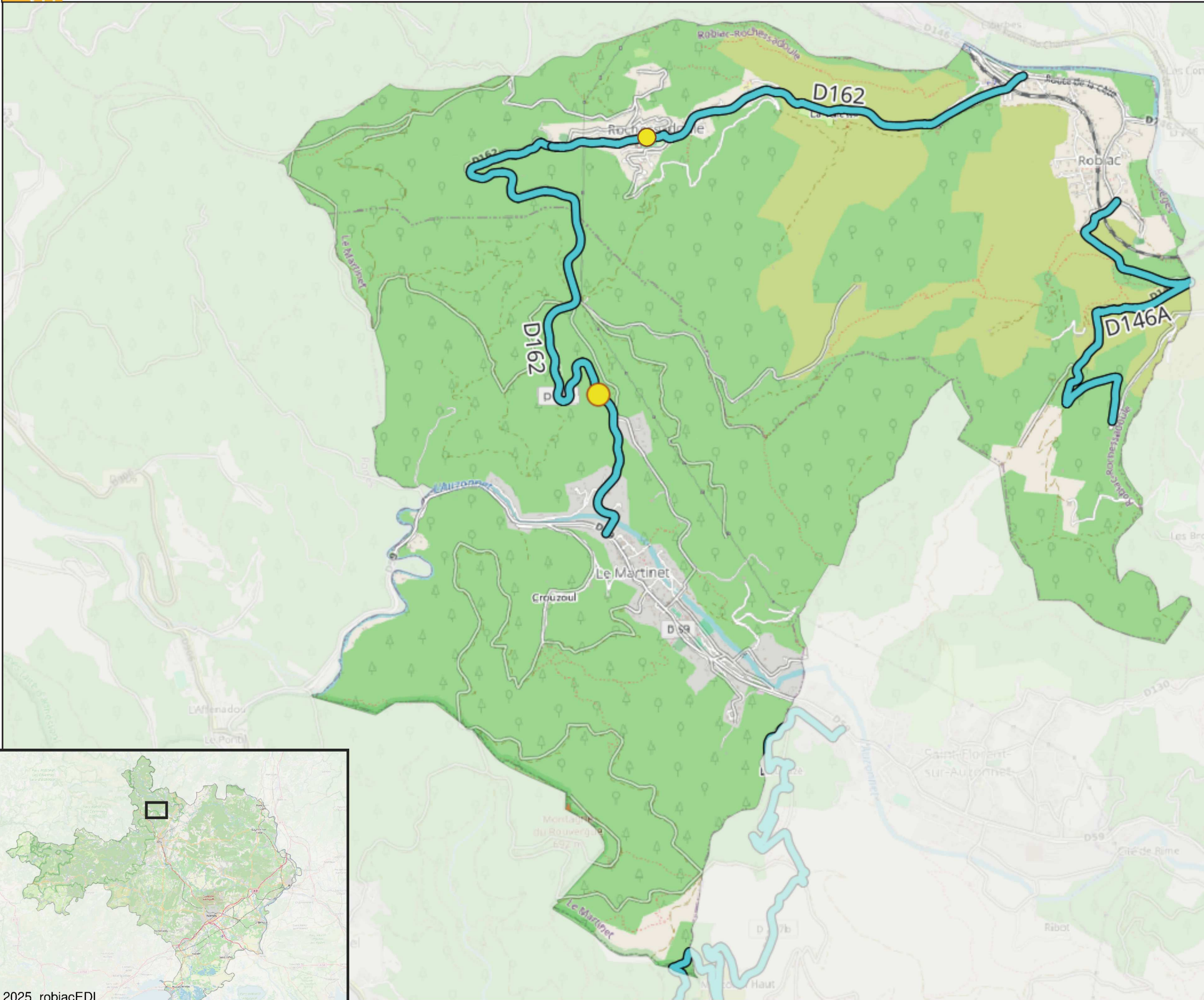
Collectivités forestières
Occitanie Pyrénées-Méditerranée





Communes et Collectivités forestières
Gard



ROBIAC : état des lieux



 Limitation de tonnage
- D162 : limitation à 12 tonnes
- D146A : limitation à 3,5 tonnes

 D162 : pont accessible uniquement aux camions remorques.


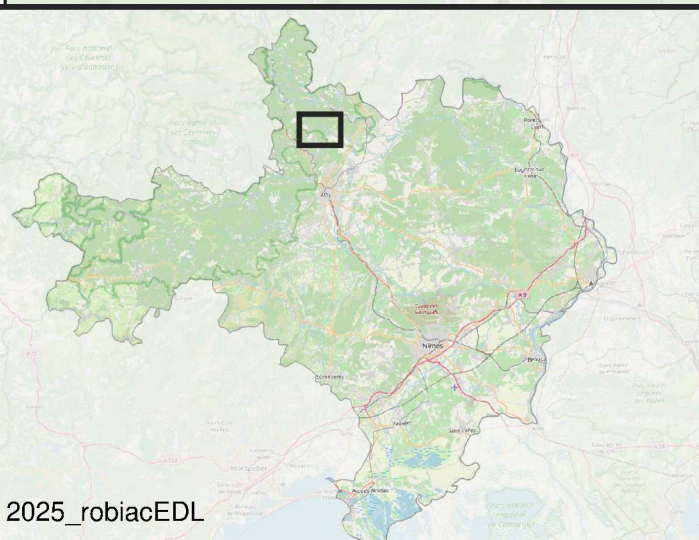
 Traversée de Rochessadoule difficile

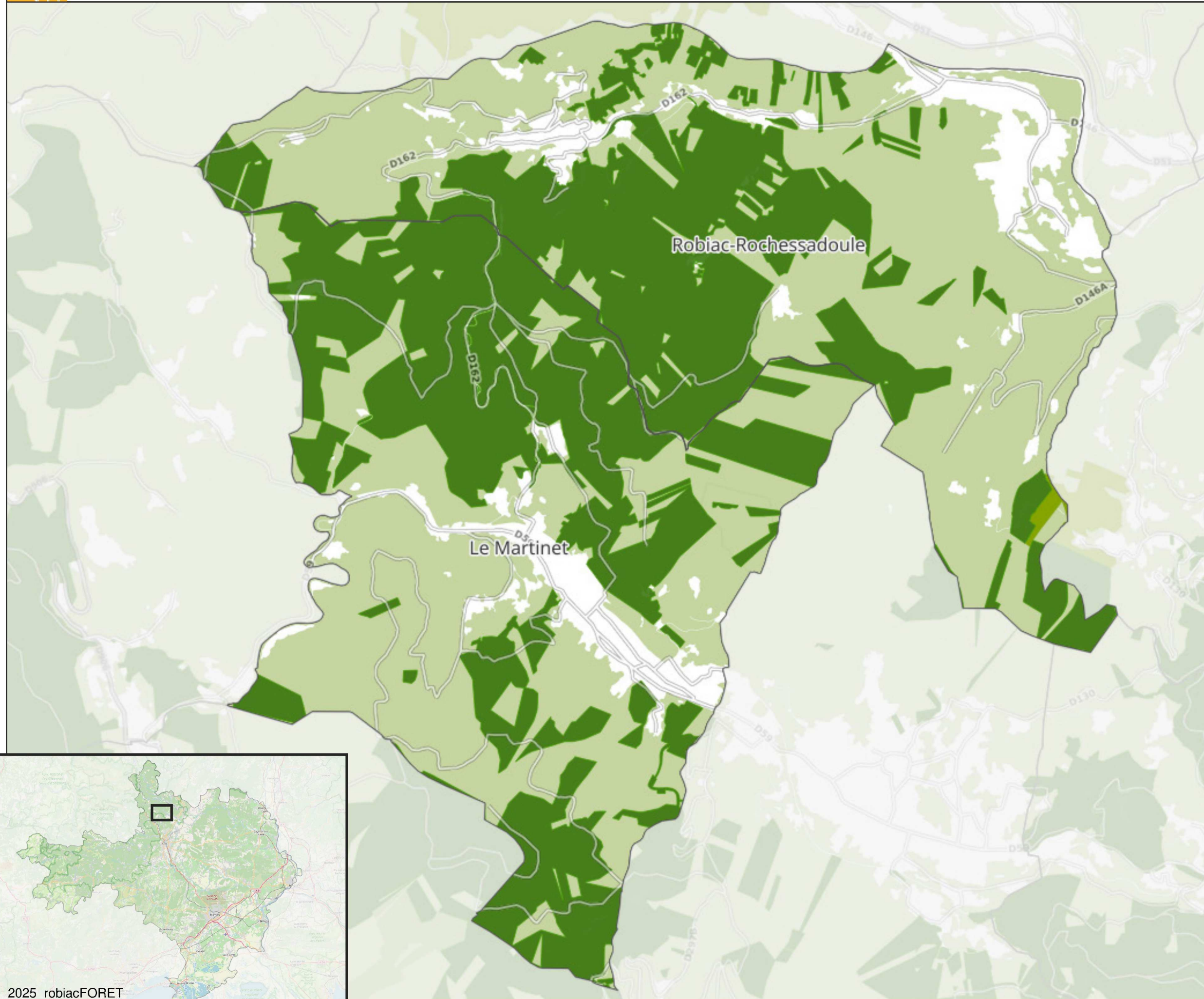
Schéma d'accès à la ressource forestière - 2025.
Sources : COFOR Occitanie Pyrénées Méditerranée, ONF, IGN-IFN, CD30

 **Collectivités forestières**
Occitanie Pyrénées-Méditerranée

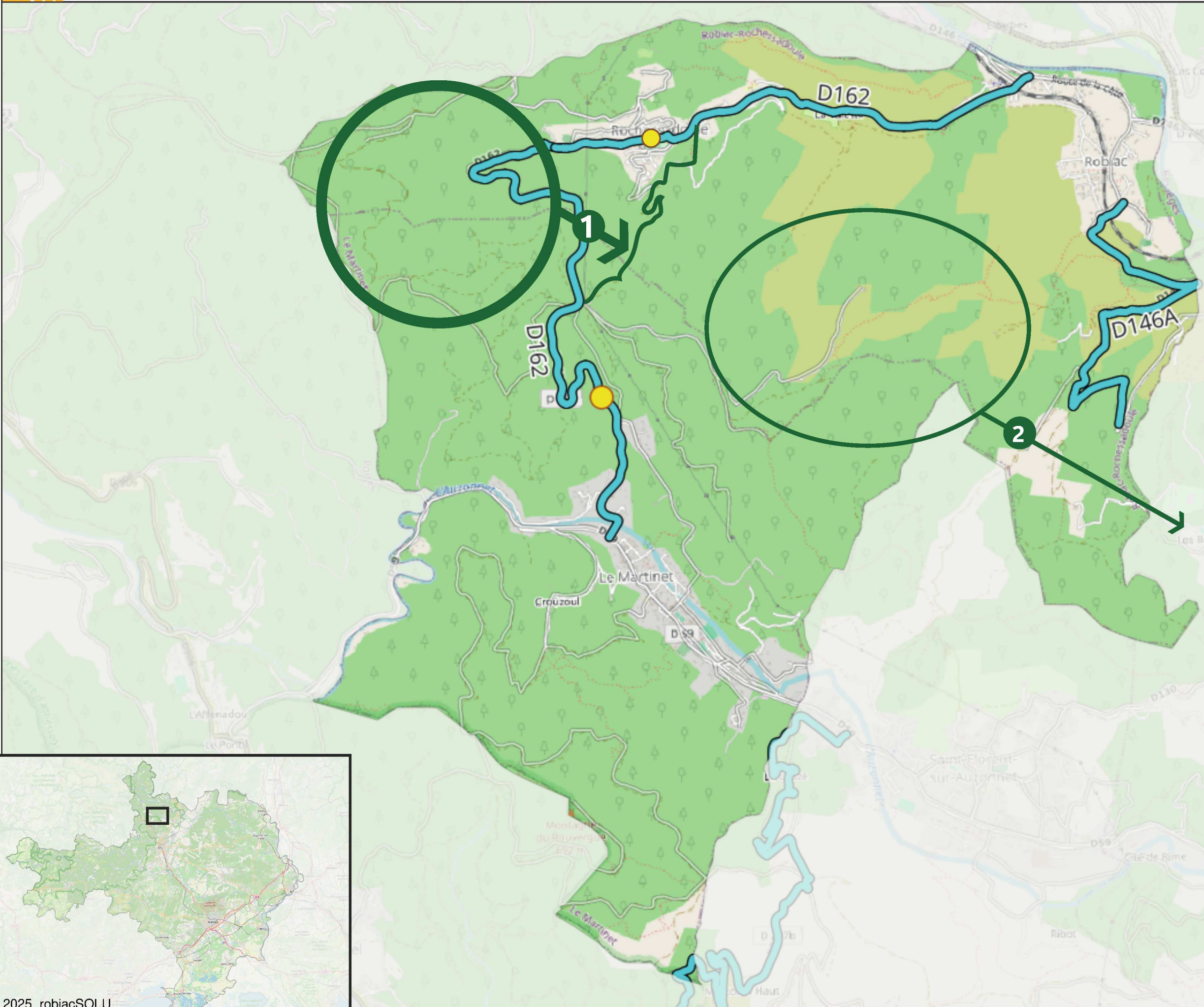
 **Communes et Collectivités forestières**
Gard





ROBIAC : typologie des propriétaires forestiers



- Forêt domaniale
- Forêt des collectivités
- Forêt privée



 Limitation de tonnage
 - D162 : limitation à 12 tonnes
 - D146A : limitation à 3,5 tonnes

 D162 : pont accessible uniquement aux camions remorques

 Traversée de Rochessadoule difficile

SECTEURS À ENJEUX FORESTIERS :

 **1** Secteur prioritaire : sortie proposée par la piste DFCI à réhabiliter


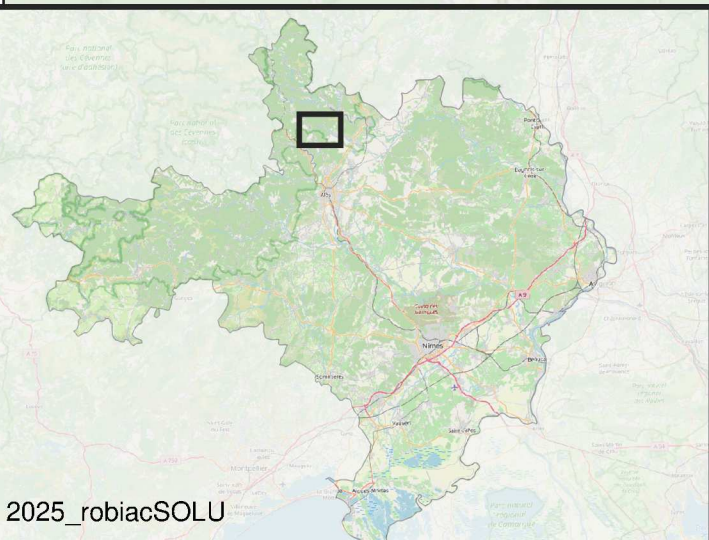
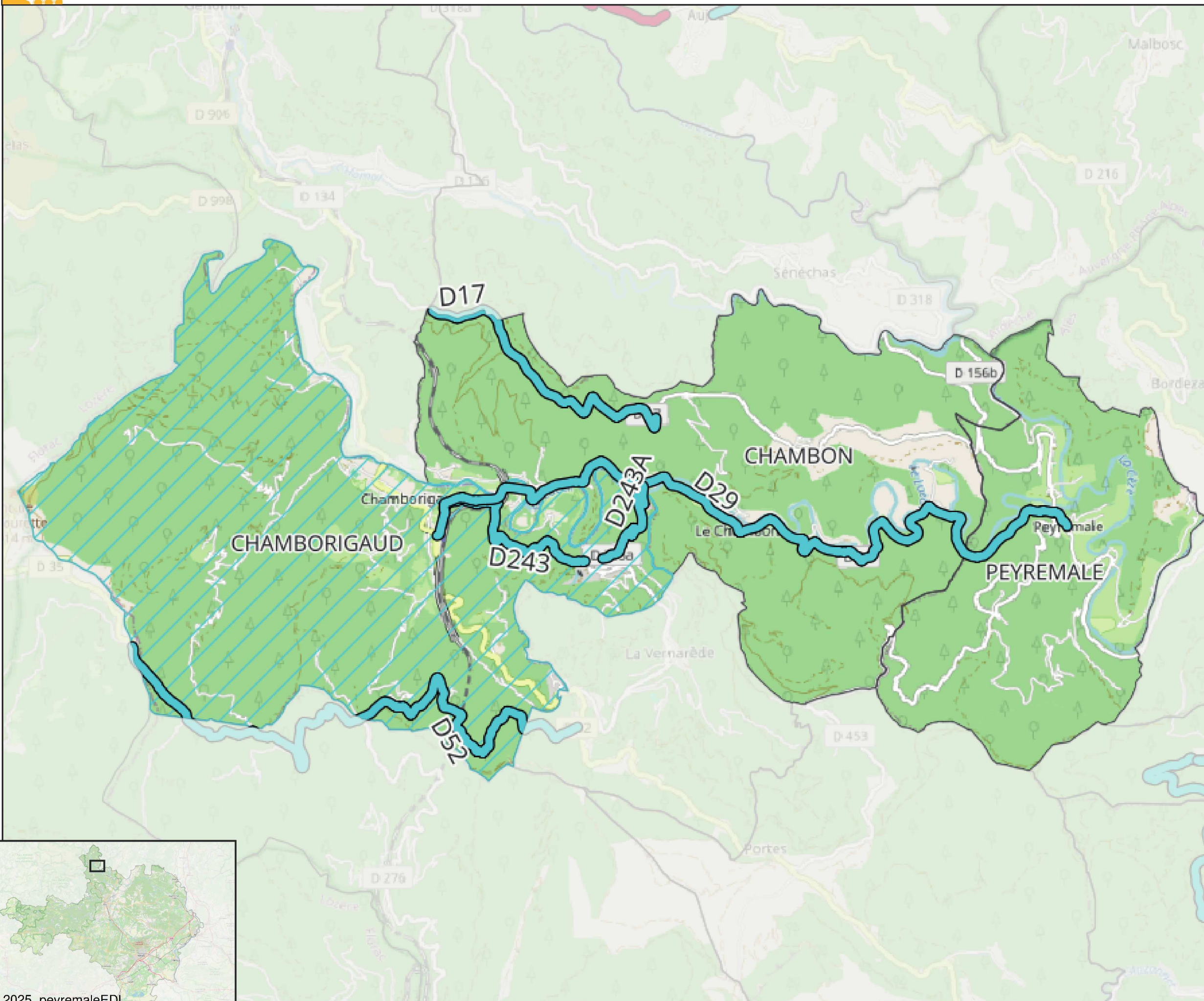
 **2** Secteur secondaire : sortie envisagée vers la D130 (Les Brousses)

Schéma d'accès à la ressource forestière - 2025.
 Sources : COFOR Occitanie Pyrénées Méditerranée, ONF, IGN-IFN, CD30

 **Collectivités forestières**
 Occitanie Pyrénées-Méditerranée

 **Communes et Collectivités forestières**
 Gard





- Limitation de tonnage
 - D17 : limitation à 12 tonnes
 - D243 : limitation à 12 tonnes
 - D243A: limitation à 12 tonnes
 - D29 : limitation à 25 tonnes
 - D52 : limitation à 1 tonnes


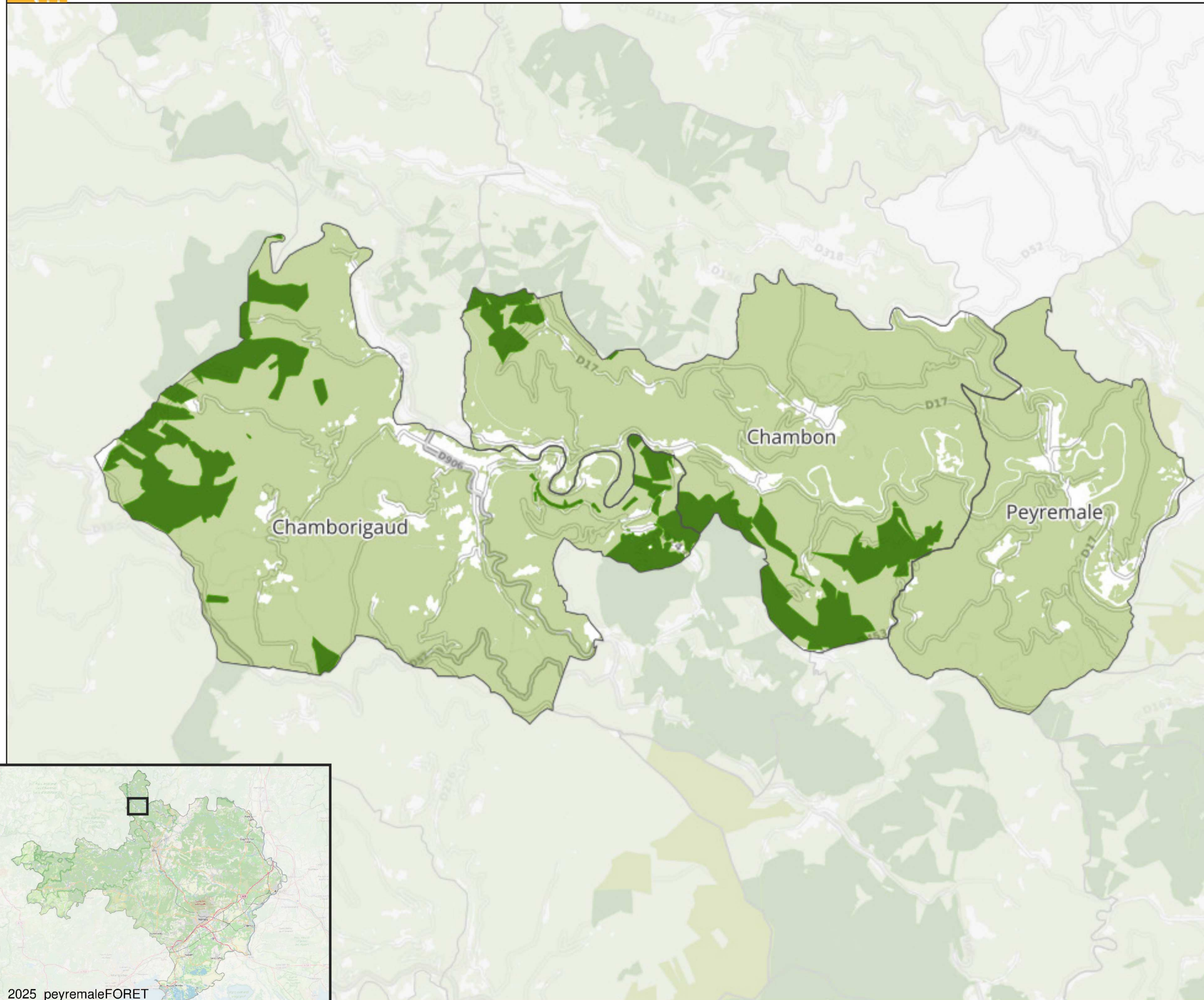



 CHAMBORIGAUD : limitation de l'ensemble de la voirie à 3 tonnes avec dérogation jusqu'à 19 tonnes

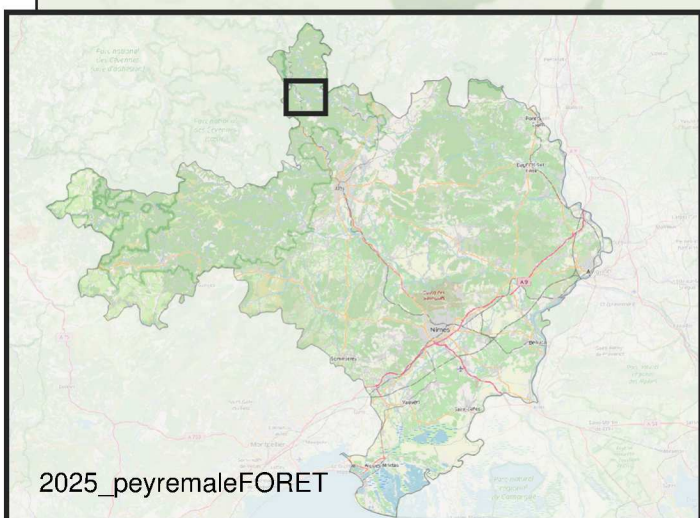
Schéma d'accès à la ressource forestière - 2025.
Sources : COFOR Occitanie Pyrénées Méditerranée,
ONF, IGN-IFN, CD30

 **Collectivités forestières**
Occitanie Pyrénées-Méditerranée

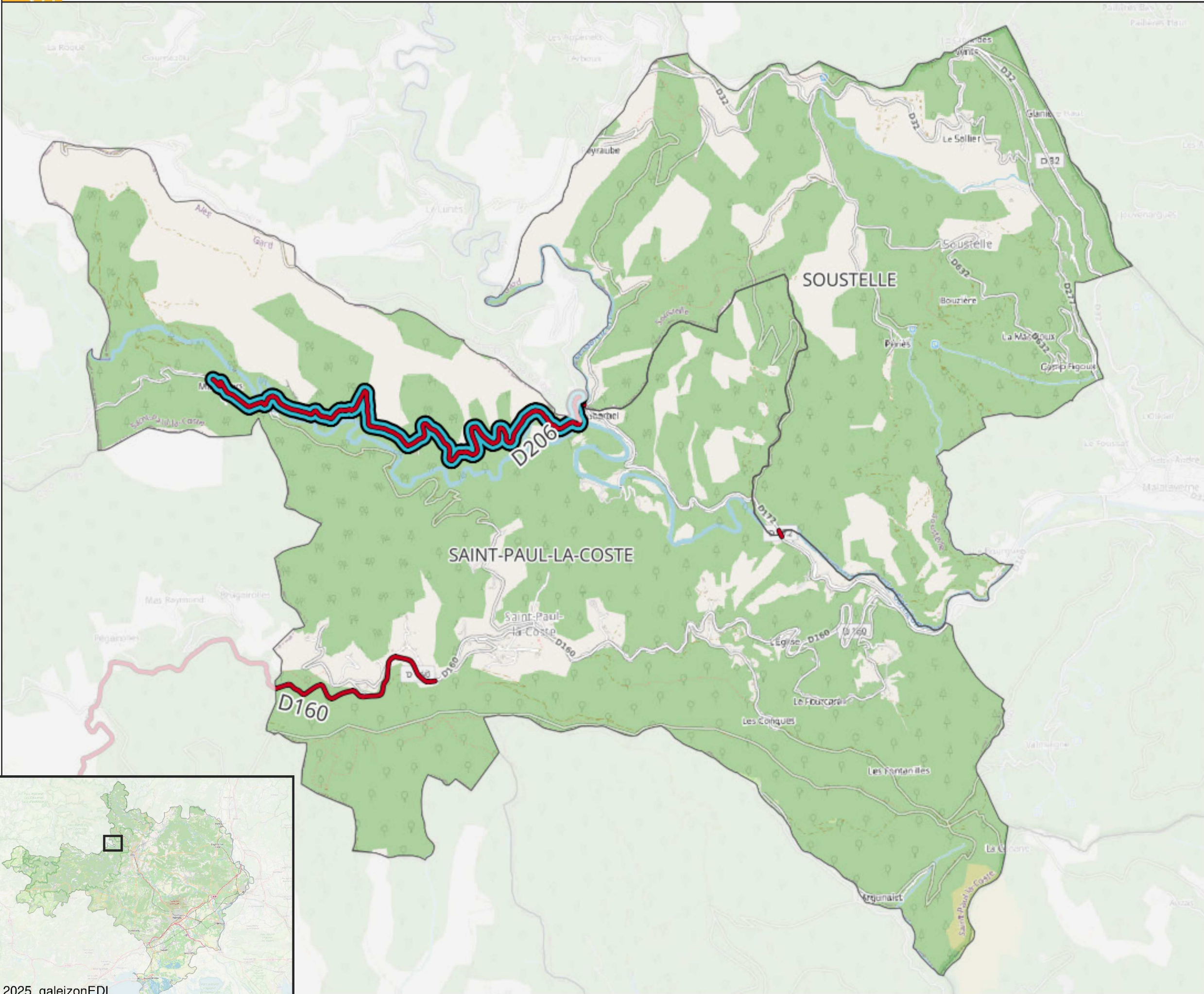
 **Communes et Collectivités forestières**
Gard



-  Forêt domaniale
-  Forêt des collectivités
-  Forêt privée



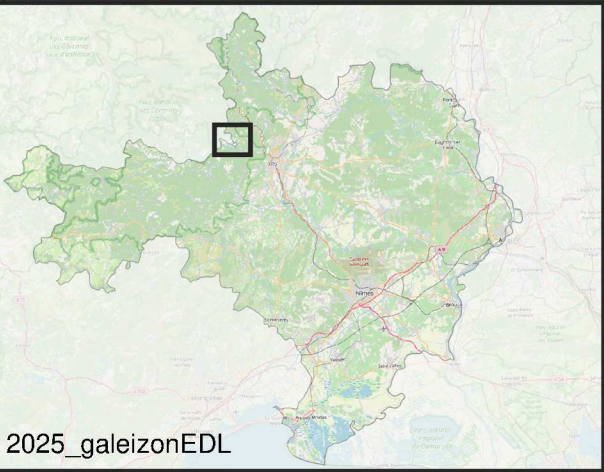
2025_peyremaleFORET



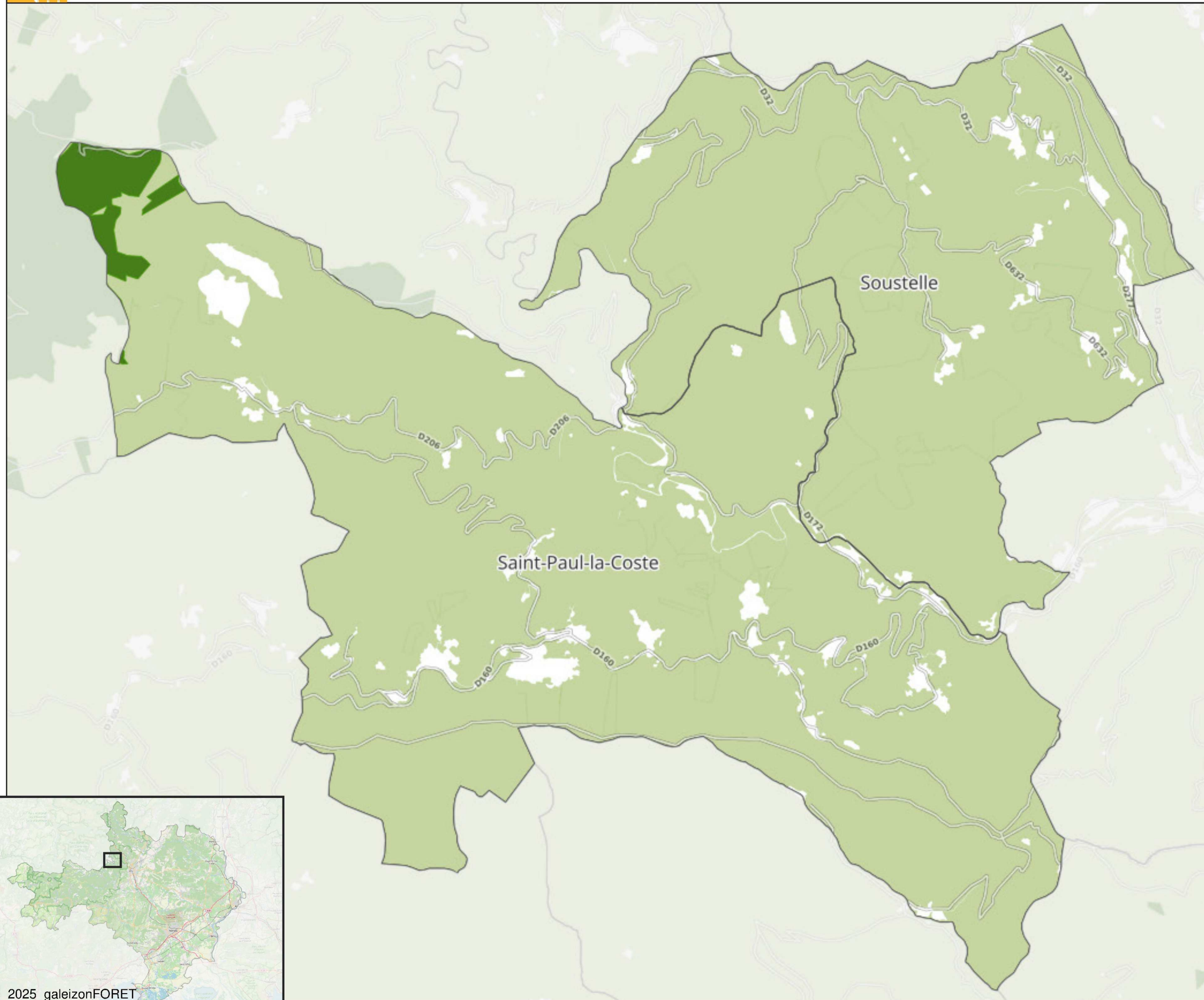
- Limitation de gabarit :
 - D206 limitée à 8 mètres de longueur
 - D172 limitée à 2,3 mètres de largeur
 - D160 limitée à 10 mètres de longueur

- Limitation de tonnage :
 - D206 limitée à 12 tonnes

Schéma d'accès à la ressource forestière - 2025.
Sources : COFOR Occitanie Pyrénées Méditerranée, ONF, IGN-IFN, CD30



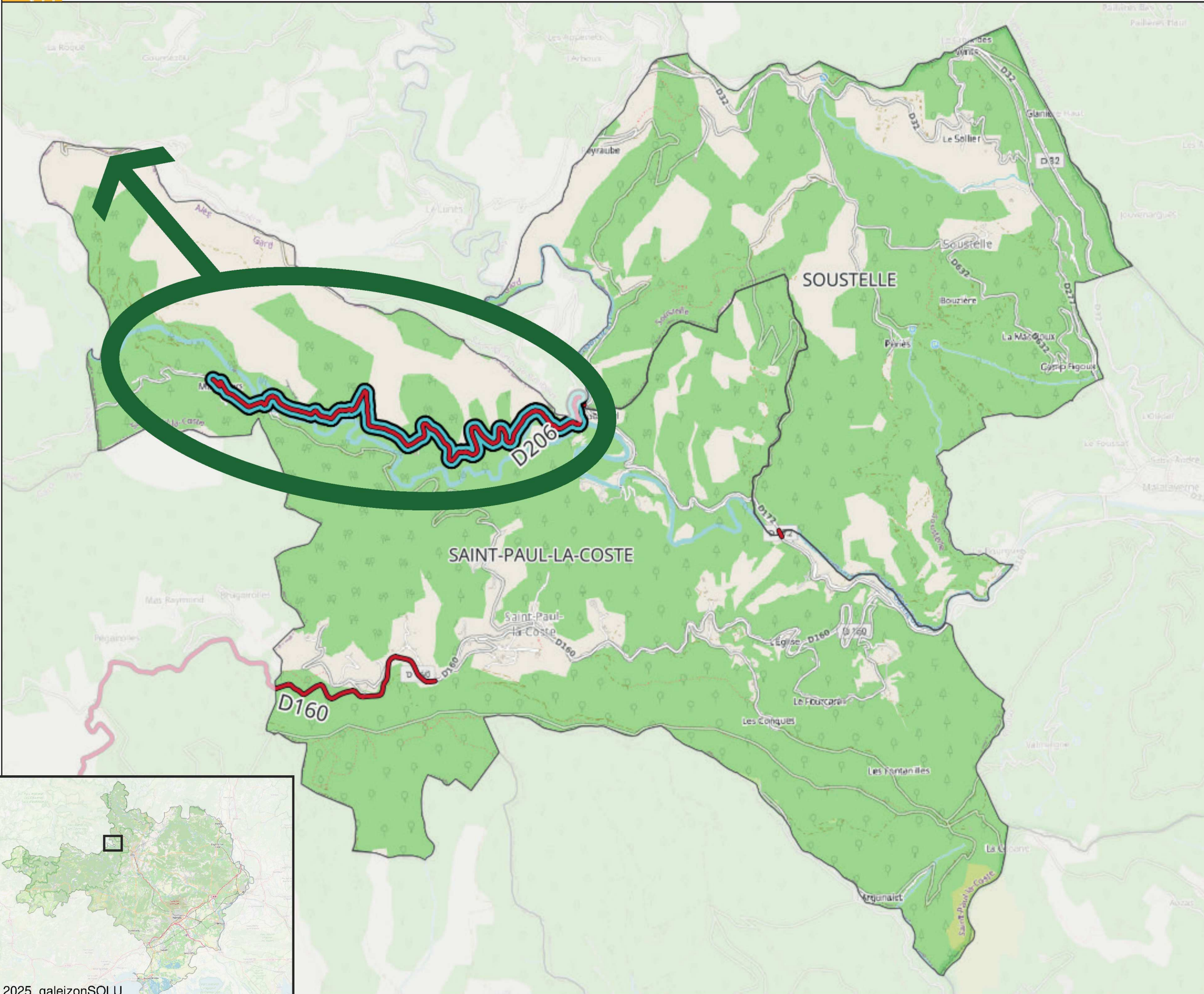
GALEIZON : typologie des propriétaires forestiers





- Forêt domaniale
- Forêt des collectivités
- Forêt privée

 **Collectivités forestières**
Occitanie Pyrénées-Méditerranée

 **Communes et Collectivités forestières**
Gard



-  Limitation de gabarit :
 - D206 limitée à 8 mètres de longueur
 - D172 limitée à 2,3 mètres de largeur
 - D160 limitée à 10 mètres de longueur

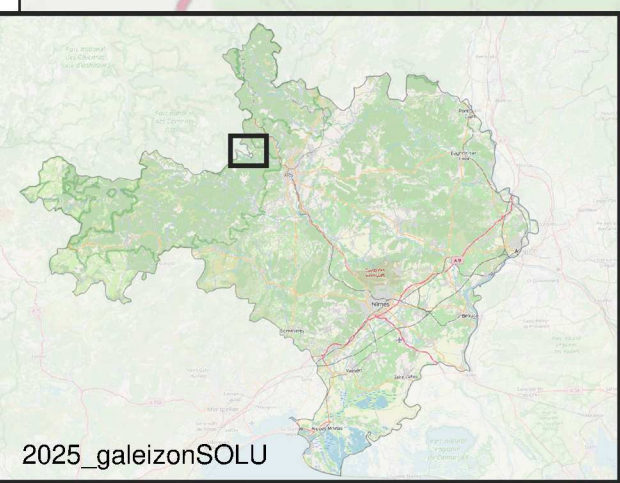
-  Limitation de tonnage :
 - D206 limitée à 12 tonnes

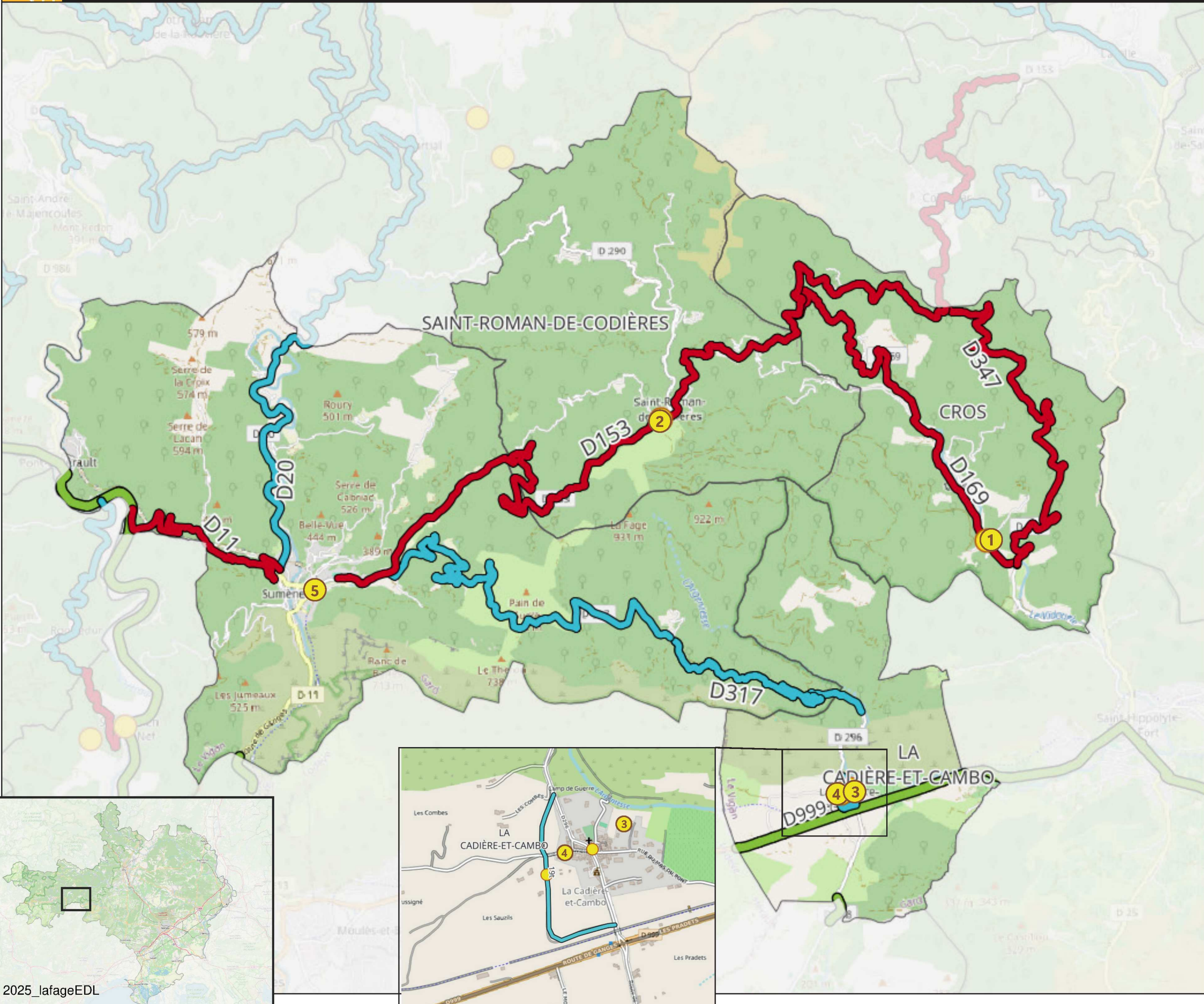
 Sortie des bois du secteur par la Lozère

Schéma d'accès à la ressource forestière - 2025.
Sources : COFOR Occitanie Pyrénées Méditerranée, ONF, IGN-IFN, CD30

 **Collectivités forestières**
Occitanie Pyrénées-Méditerranée

 **Communes et Collectivités forestières**
Gard













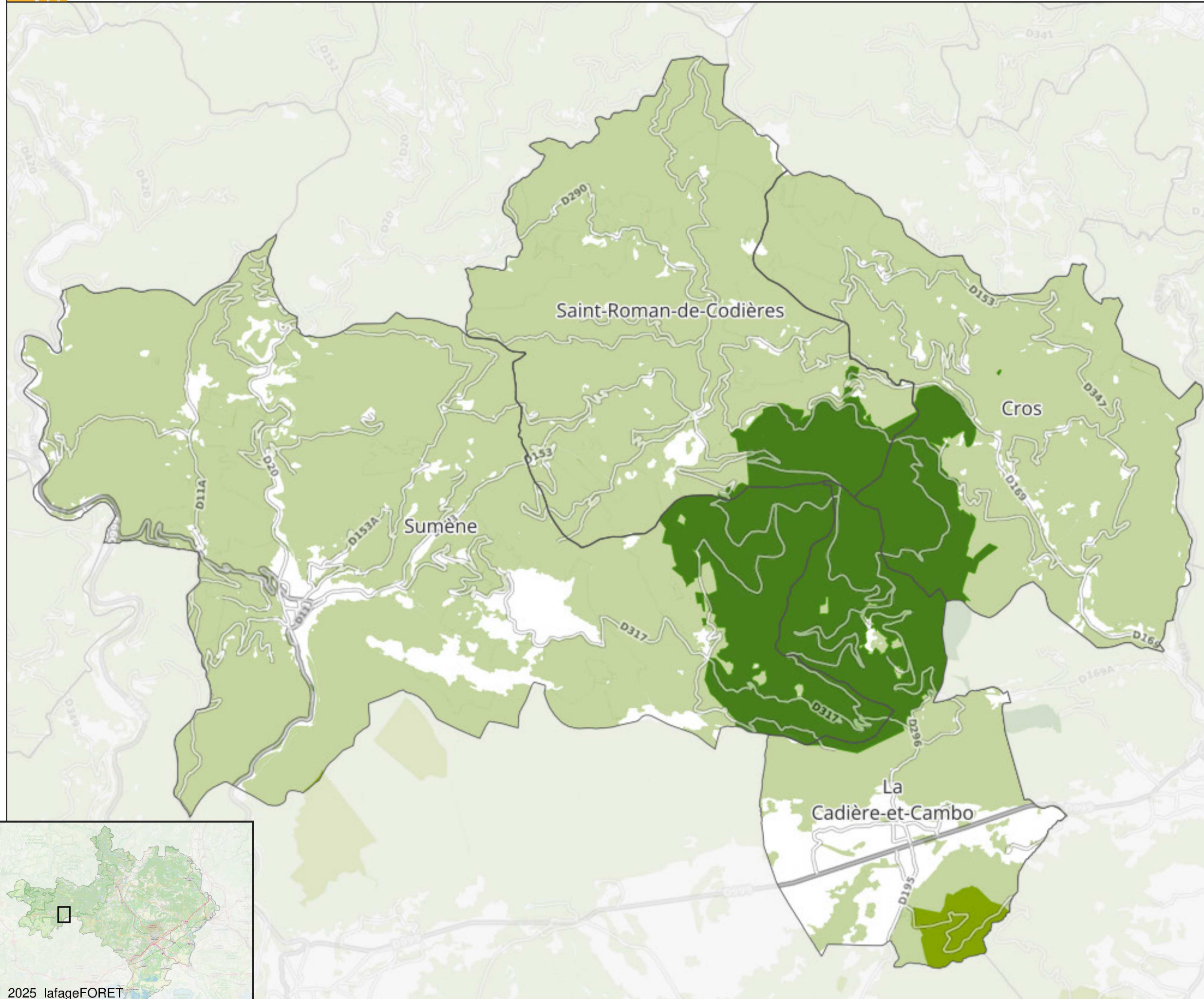



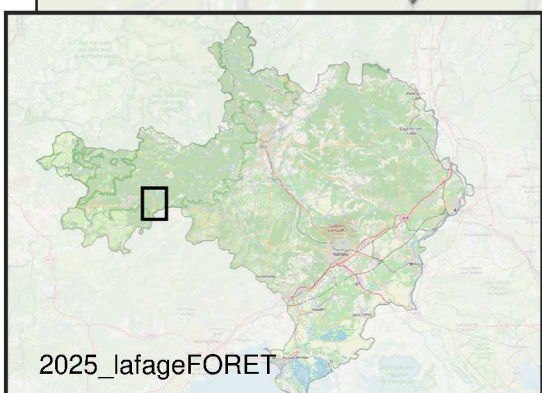
-  Limitation de tonnage
 - D20 : limitation à 19 tonnes
 - D317 : limitation à 12 tonnes puis à 6 tonnes à partir de Cézas
-  Limitation de gabarit
 - D11 : limitation à 10 mètres
 - D153 : limitation à 10 mètres
 - D169 : limitation à 10 mètres
 - D347 : limitation à 10 mètres
-  1 CROS :
Ouvrage d'art limitant l'accès aux massifs
-  2 ST ROMAN DE CODIERES :
Traversée du village difficile
- LA CADIÈRE ET CAMBO :
(voir zoom)
-  3 - Traversée du village par D296 difficile (passage étroit)
-  4 - Traversée du village interdite et déviation par «Les Sauzils» limitée à 19 tonnes
-  5 SUMENE :
Viaduc sur la route de St Roman limitation à 4m 80 de hauteur
-  Transport de bois rond autorisé

Schéma d'accès à la ressource forestière - 2025.
Sources : COFOR Occitanie Pyrénées Méditerranée, ONF, IGN-IFN, CD30

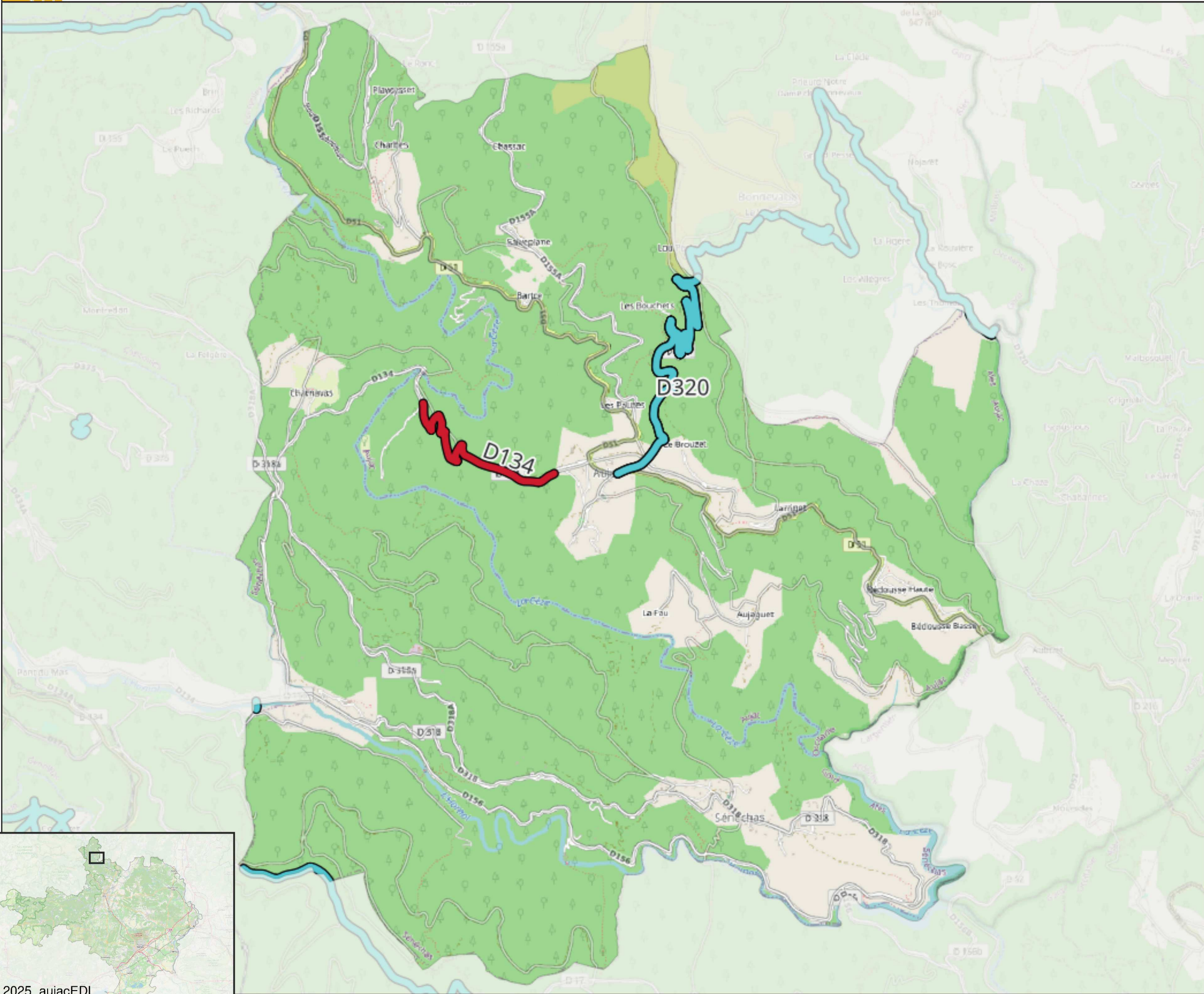
LA FAGE : typologie des propriétaires forestiers



-  Forêt domaniale
-  Forêt des collectivités
-  Forêt privée



AUIJAC : état des lieux





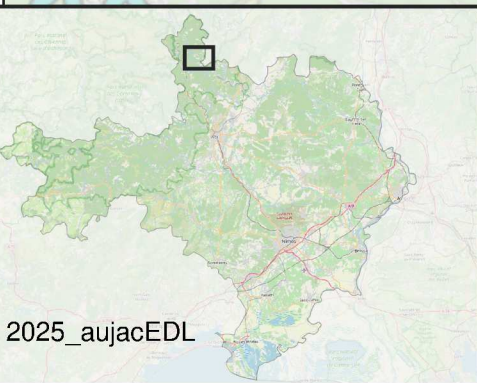
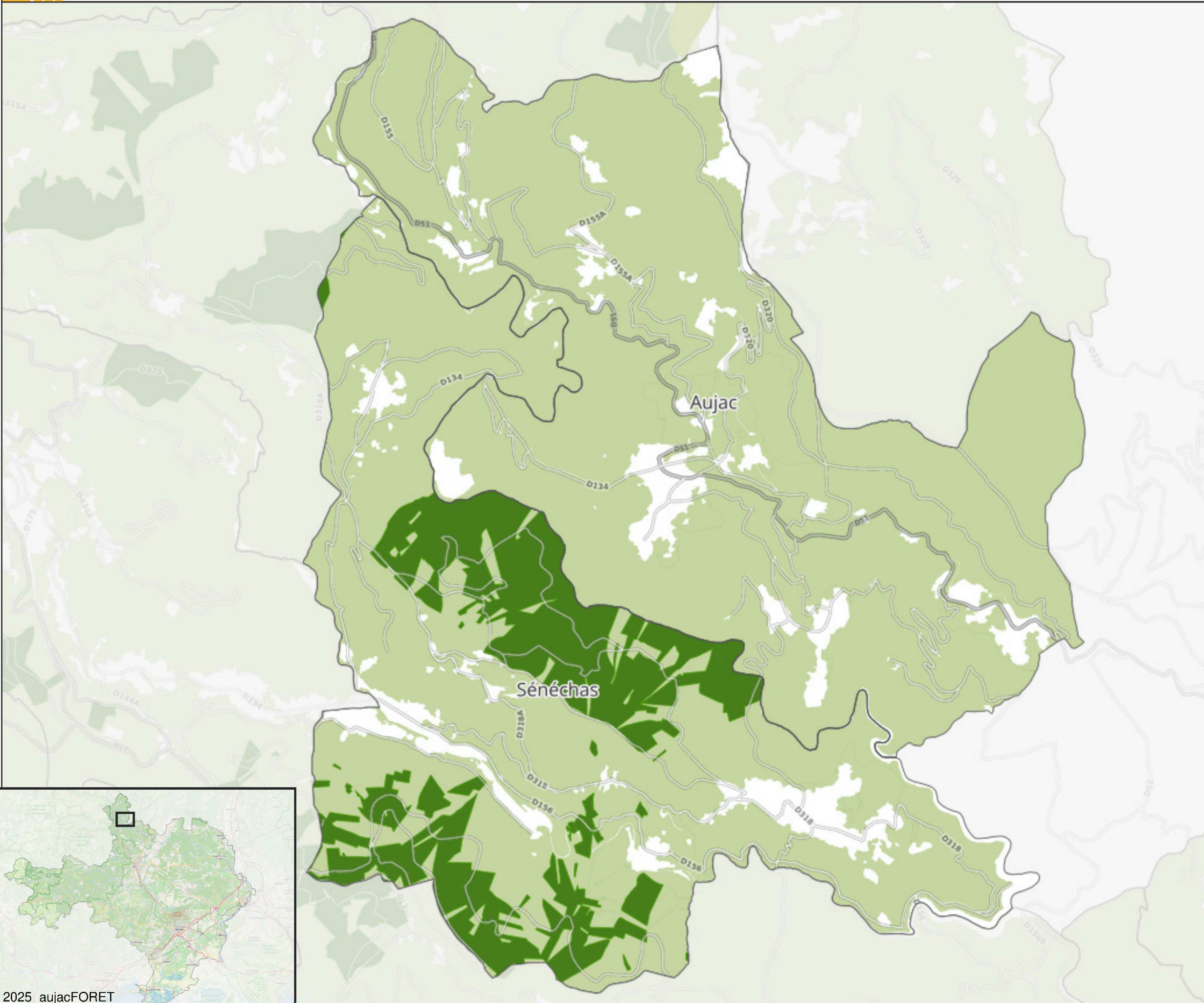
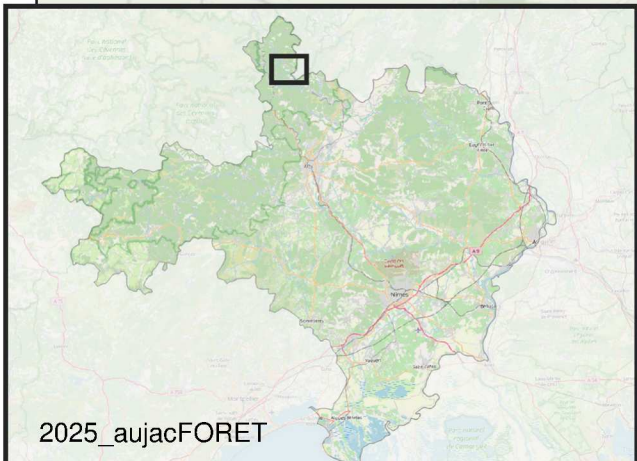
-  Limitation de tonnage
 - D320 : limitation à 19 tonnes
-  Limitation de gabarit
 - D134 : limitation à 10 mètres

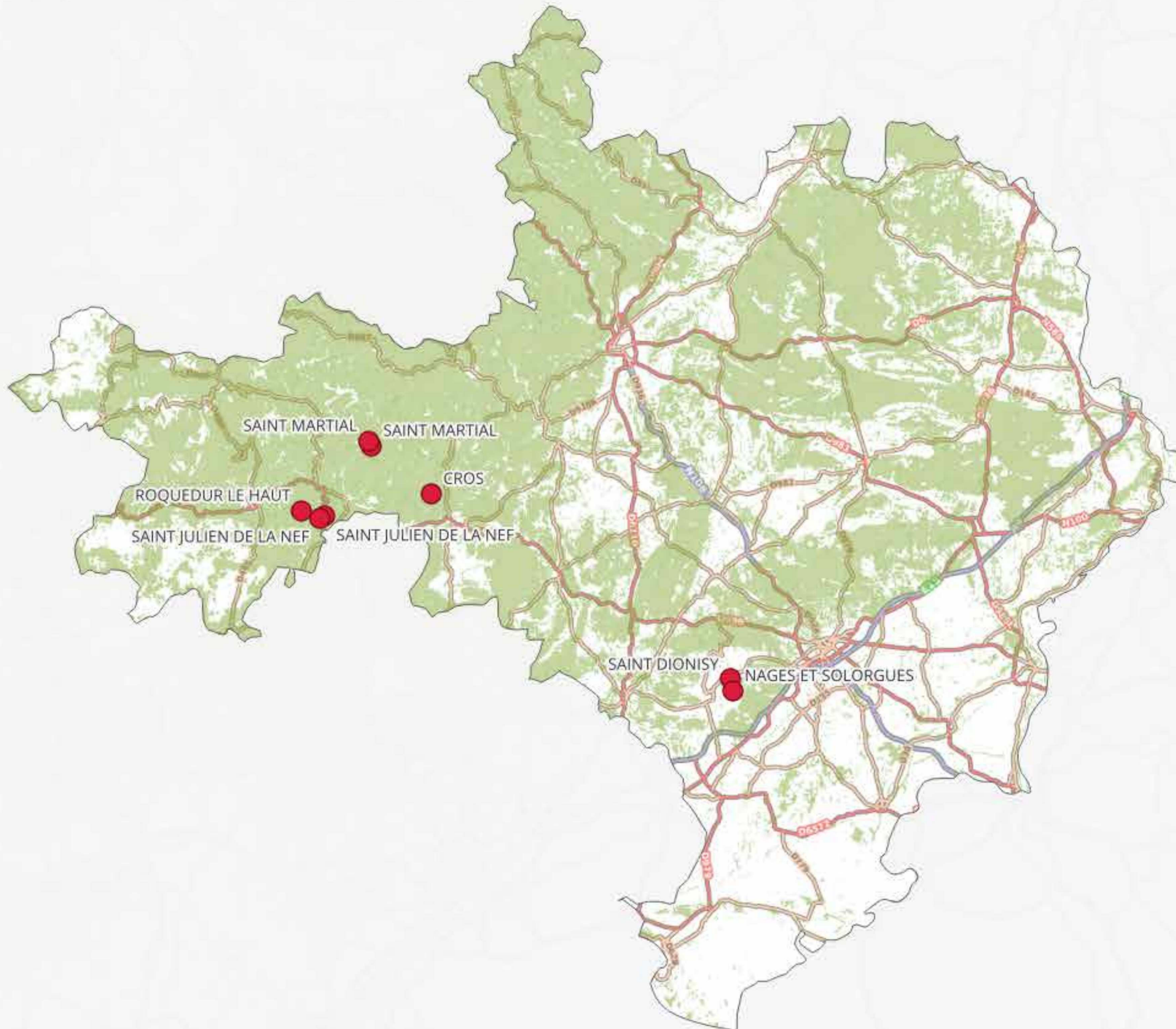
Schéma d'accès à la ressource forestière - 2025.
Sources : COFOR Occitanie Pyrénées Méditerranée, ONF, IGN-IFN, CD30





- Forêt domaniale
- Forêt des collectivités
- Forêt privée





● Points durs liés à l'enjeu DFCI

Schéma d'accès à la ressource forestière - 2025.
Sources : COFOR Occitanie Pyrénées Méditerranée,
ONF, IGN-IFN, CD30

